Общество с ограниченной ответственностью «РИЭКО»

СОГЛАСОВАНО
Главный инженер проекта
АО «ВАД»

_____ И.Ф. Киршев
«____» _____ 2021 г.

«Строительство и реконструкция автомобильной дороги 35 ОП МЗ 35Н-116 Белогорск - Приветное»

Документация по планировке территории

Том 2. Проекта планировки территории

РАЗДЕЛ 3. Материалы по обоснованию проекта планировки территории. Графическая часть
Часть 2. Городской округ Алушта

Книга 7. Схема конструктивных и планировочных решений

165/20/ДПТ/ППТ-2-МО-3.2.7

Том 2.3.2.7

Генеральный директор Блинов Ю.Л.

2021 г

ДОКУМЕНТАЦИЯ ПО ПЛАНИРОВКЕ ТЕРРИТОРИИ

Наименование объекта: **«Строительство и реконструкция автомобильной дороги 35 ОП МЗ 35Н-116 Белогорск – Приветное»**

Номер тома	Обозначение	Наименование	Примечание
Том 1. Основная часть проекта планировки территории			
		РАЗДЕЛ 1. Проект планировки территории. Графическая часть	
		Часть 1. Белогорский район	
1.1.1.1	165/20/ДПТ/ППТ-ОЧ -1.1.1	*Книга 1.* Чертеж красных линий	
1.1.1.2	165/20/ДПТ/ППТ-ОЧ -1.1.2	*Книга 2.* Чертеж границ зон планируемого размещения линейных объектов. Чертеж границ зон планируемого размещения линейных объектов, подлежащих реконструкции в связи с изменением их местоположения	
		Часть 2. Городской округ Алушта	
1.1.2.1.	165/20/ДПТ/ППТ-ОЧ -1.2.1.	*Книга 1.* Чертеж красных линий	
1.1.2.2.	165/20/ДПТ/ППТ-ОЧ -1.2.2.	*Книга 2.* Чертеж границ зон планируемого размещения линейных объектов. Чертеж границ зон планируемого размещения линейных объектов, подлежащих реконструкции в связи с изменением их местоположения	
1.2	165/20/ДПТ/ППТ-1-ОЧ-2	**РАЗДЕЛ 2. Положение о размещении линейных объектов**	
Том 2. Материалы по обоснованию проекта планировки территории			
		РАЗДЕЛ 3. Материалы по обоснованию проекта планировки территории. Графическая часть	
		Часть 1. Белогорский район	
2.3.1.1	165/20/ДПТ/ППТ-2-МО-3.1.1	*Книга 1.* Схема расположения элементов планировочной структуры	
2.3.1.2	165/20/ДПТ/ППТ-2-МО-3.1.2	*Книга 2.* Схема использования территории в период подготовки проекта планировки территории	
2.3.1.3	165/20/ДПТ/ППТ-2-МО-3.1.3	*Книга 3.* Схема организации улично-дорожной сети и движения транспорта	

Согласовано

Взам. инв. №

Подп. и дата

Инв. № подл.

Изм.	Кол. уч.	Лист	№ док.	Подпись	Дата
Ген.дир.		Блинов			07.21
Рук.группы		Кондратьев			07.21
Н. контр.		Кондратьев			07.21

165/20/ДПТ/ППТ-СД

Состав документации

Стадия	Лист	Листов
ПП	1	5

ООО «РИЭКО»

Номер тома	Обозначение	Наименование	Примечание
2.3.1.4	165/20/ДПТ/ППТ-2-МО-3.1.4	*Книга 4.* Схема вертикальной планировки, инженерной подготовки и инженерной защиты территории	
2.3.1.5	165/20/ДПТ/ППТ-2-МО-3.1.5	*Книга 5.* Схема границ территорий объектов культурного наследия. Схема границ зон с особыми условиями использования территорий, особо охраняемых природных территорий, лесничеств	
2.3.1.6	165/20/ДПТ/ППТ-2-МО-3.1.6	*Книга 6.* Схема границ территорий, подверженных риску возникновения чрезвычайных ситуаций природного и техногенного характера	
2.3.1.7	165/20/ДПТ/ППТ-2-МО-3.1.7	*Книга 7.* Схема конструктивных и планировочных решений	
		Часть 2. Городской округ Алушта	
2.3.2.1	165/20/ДПТ/ППТ-2-МО-3.2.1	*Книга 1.* Схема расположения элементов планировочной структуры	
2.3.2.2	165/20/ДПТ/ППТ-2-МО-3.2.2	*Книга 2.* Схема использования территории в период подготовки проекта планировки территории	
2.3.2.3	165/20/ДПТ/ППТ-2-МО-3.2.3	*Книга 3.* Схема организации улично-дорожной сети и движения транспорта	
2.3.2.4	165/20/ДПТ/ППТ-2-МО-3.2.4	*Книга 4.* Схема вертикальной планировки, инженерной подготовки и инженерной защиты территории	
2.3.2.5	165/20/ДПТ/ППТ-2-МО-3.2.5	*Книга 5.* Схема границ территорий объектов культурного наследия. Схема границ зон с особыми условиями использования территорий, особо охраняемых природных территорий, лесничеств	
2.3.2.6	165/20/ДПТ/ППТ-2-МО-3.2.6	*Книга 6.* Схема границ территорий, подверженных риску возникновения чрезвычайных ситуаций природного и техногенного характера	
2.3.2.7	165/20/ДПТ/ППТ-2-МО-3.2.7	*Книга 7.* Схема конструктивных и планировочных решений	
2.4	165/20/ДПТ/ППТ-2-МО-4	**РАЗДЕЛ 4. Материалы по обоснованию проекта планировки территории. Пояснительная записка**	

Номер тома	Обозначение	Наименование	Примечание
Том 3. Проект межевания территории			
		РАЗДЕЛ 5. Основная часть проекта межевания территории. Графическая часть. Текстовая часть.	
3.5.1	165/20/ДПТ/ППТ-3-ПМ-5-ОЧ-1	**Часть 1.** Белогорский район. Чертеж межевания территории	
3.5.2	165/20/ДПТ/ППТ-3-ПМ-5-ОЧ-2	**Часть 2.** Городской округ Алушта. Чертеж межевания территории	
3.5.3	165/20/ДПТ/ППТ-3-ПМ-5-ОЧ-3	**Часть 3.** Текстовая часть	
		РАЗДЕЛ 6. Материалы по обоснованию проекта межевания территории. Графическая часть. Пояснительная записка.	
3.6.1	165/20/ДПТ/ППТ-3-ПМ-6-МО-1	**Часть 1.** Белогорский район. Чертеж по обоснованию проекта межевания территории	
3.6.2	165/20/ДПТ/ППТ-3-ПМ-6-МО-2	**Часть 2.** Городской округ Алушта. Чертеж по обоснованию проекта межевания территории	
3.6.3	165/20/ДПТ/ППТ-3-ПМ-6-МО-3	**Часть 3.** Пояснительная записка	
Том 4. Материалы и результаты инженерных изысканий, используемые для подготовки документации по планировке территории			
		РАЗДЕЛ 7. Отчет по инженерно-геодезическим изысканиям	
4.7.1	165/20/ДПТ/ППТ-4-ИИ-7.1	**Часть 1.** Пояснительная записка. Текстовые приложения. Участок ПК 160+00 – ПК 339+60,42	
		Часть 2. Графические приложения	
4.7.2.1	165/20/ДПТ/ППТ-4-ИИ-7.2.1	***Книга 1.*** Схемы, фотографический материал, профили. Участок ПК 160+00 – ПК 339+60,42	
4.7.2.2	165/20/ДПТ/ППТ-4-ИИ-7.2.2	***Книга 2.*** Планы. Участок ПК 160+00 – ПК 339+60,42	
4.7.2.3	165/20/ДПТ/ППТ-4-ИИ-7.2.3	***Книга 3.*** Материалы согласований. Участок ПК 160+00 – ПК 339+60,42	
4.7.3	165/20/ДПТ/ППТ-4-ИИ-7.3	**Часть 3.** Создании опорной геодезической сети. Участок ПК 160+00 – ПК 339+60,42	

Номер тома	Обозначение	Наименование	Примечание
		РАЗДЕЛ 8. Инженерно-геологические изыскания	
4.8.1	165/20/ДПТ/ППТ-4-ИИ-8.1	**Часть 1.** Отчёт по инженерно-геологическим изысканиям. Участок ПК 160+00 – ПК 339+60,42	
		РАЗДЕЛ 9. Инженерно-гидрометеорологические изыскания	
4.9.1	165/20/ДПТ/ППТ-4-ИИ-9.1	**Часть 1.** Пояснительная записка. Текстовые приложения. Графические приложения. Участок ПК 160+00 – ПК 339+60,42	
		РАЗДЕЛ 10. Инженерно-экологические изыскания	
4.10.1	165/20/ДПТ/ППТ-4-ИИ-10.1	**Часть 1.** Пояснительная записка. Текстовые приложения. Графические приложения. Участок ПК 160+00 – ПК 339+60,42	
		РАЗДЕЛ 11. Археологические изыскания.	
		Часть 1. Участок ПК 0+00 – ПК 160+00	
4.11.1.1	165/20/ДПТ/ППТ-4-ИИ-11.1.1	***Книга 1.*** Текстовая часть	
4.11.1.2	165/20/ДПТ/ППТ-4-ИИ-11.1.2	***Книга 2.*** Приложения	
		Часть 2. Участок ПК 160+00 – ПК 339+60,42	
4.11.2.1	165/20/ДПТ/ППТ-4-ИИ-11.2.1	***Книга 1.*** Текстовая часть	
4.11.2.2	165/20/ДПТ/ППТ-4-ИИ-11.2.2	***Книга 2.*** Приложения	
4.12	165/20/ДПТ/ППТ-4-ИИ-12	**РАЗДЕЛ 12. Экономические изыскания**	
Материалы и результаты инженерных изысканий повторного использования для подготовки документации по планировке территории			
		РАЗДЕЛ 1. Инженерно-геодезические изыскания	
		Часть 1. Пояснительная записка. Текстовые приложения	
И-1.1.1	95/20-ИГДИ-1.1	***Книга 1.*** Участок ПК 0+00 – ПК 160+00	
		Часть 2. Графические приложения	
И-1.2.1	95/20-ИГДИ-2.1	***Книга 1.*** Схемы, фотографический материал, профили. Участок ПК 0+00 – ПК 160+00	

Номер тома	Обозначение	Наименование	Примечание
И-1.2.3	95/20-ИГДИ-2.3	***Книга 3.*** Планы. Участок ПК 0+00 – ПК 160+00	
И-1.2.5	95/20-ИГДИ-2.5	***Книга 5.*** Материалы согласований. Участок ПК 0+00 – ПК 160+00	
		Часть 3. Создании опорной геодезической сети	
И-1.3.1	95/20-ИГДИ-3.1	***Книга 1.*** Участок ПК 0+00 – ПК 160+00	
		РАЗДЕЛ 2. Инженерно-геологические изыскания	
		Часть 1. Пояснительная записка. Текстовые приложения	
И-2.1.1	95/20-ИГИ-1.1	***Книга 1.*** Участок ПК 0+00 – ПК 160+00	
		Часть 2. Графические приложения	
И-2.2.1	95/20-ИГИ-2.1	***Книга 1.*** Участок ПК 0+00 – ПК 160+00	
		РАЗДЕЛ 6. Инженерно-гидрометеорологические изыскания	
И-6.1	95/20-ИГМИ-1	**Часть 1.** Пояснительная записка. Текстовые приложения. Графические приложения. Участок ПК 0+00 – ПК 160+00	
		РАЗДЕЛ 7. Инженерно-экологические изыскания	
И-7.1	95/20-ИЭИ-1	**Часть 1.** Пояснительная записка. Текстовые приложения. Графические приложения. Участок ПК 0+00 – ПК 160+00	

Содержание

Схема конструктивных и планировочных решений. М 1:2000……8

Схема расположения листов

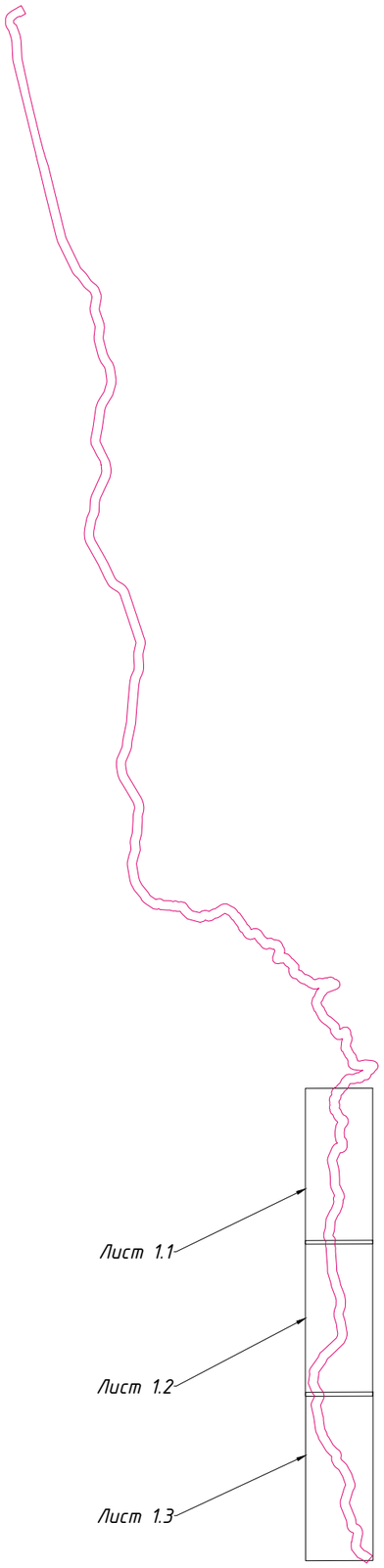

Условные обозначения

- Границы территории, в отношении которой осуществляется подготовка проекта планировки
- Граница сельских поселений Республики Крым
- Граница населенных пунктов
- Границы зон планируемого размещения линейного объекта
- Границы кадастровых кварталов
- 90:15:070103 — Номера кадастровых кварталов
- Границы существующих земельных участков, учтенных в Едином государственном реестре недвижимости
- 90:02:101001:10 — Кадастровые номера существующих земельных участков
- ПК98 — Ось планируемого линейного объекта с нанесением пикетажа и (или) километровых отметок

Конструктивные и планировочные решения

- Полотно автомобильной дороги
- Тротуар, пешеходная дорожка
- Остановка общественного транспорта

Примечания:

1. Система координат СК-63 (зона 5)
   Система высот - Балтийская.

Изм	Кол.уч	Лист	N док	Подпись	Дата
Ген. дир.		Блинов			07.21
Разработал		Андреева			07.21
Н.контроль		Кондратьев			07.21

165/20/ДПТ/ППТ-2-МО-3.2.7

«Строительство и реконструкция автомобильной дороги 35 ОП МЗ 35Н-116 Белогорск-Приветное», городской округ Алушта

Проект планировки территории. Материалы по обоснованию	Стадия	Лист	Листов
	ПП	1.0	4
Схема конструктивных и планировочных решений М 1:2000	ООО «РИЭКО»		

Согласовано:

Инв. N° подл. | Подпись и дата | Взам. инв. N

Инв.№ подл.	Подпись и дата	Взам. инв.№

Изм.	Кол.уч.	Лист	№док.	Подпись	Дата

165/20/ДПТ/ППТ-2-МО-3.2.7

Лист 1.1

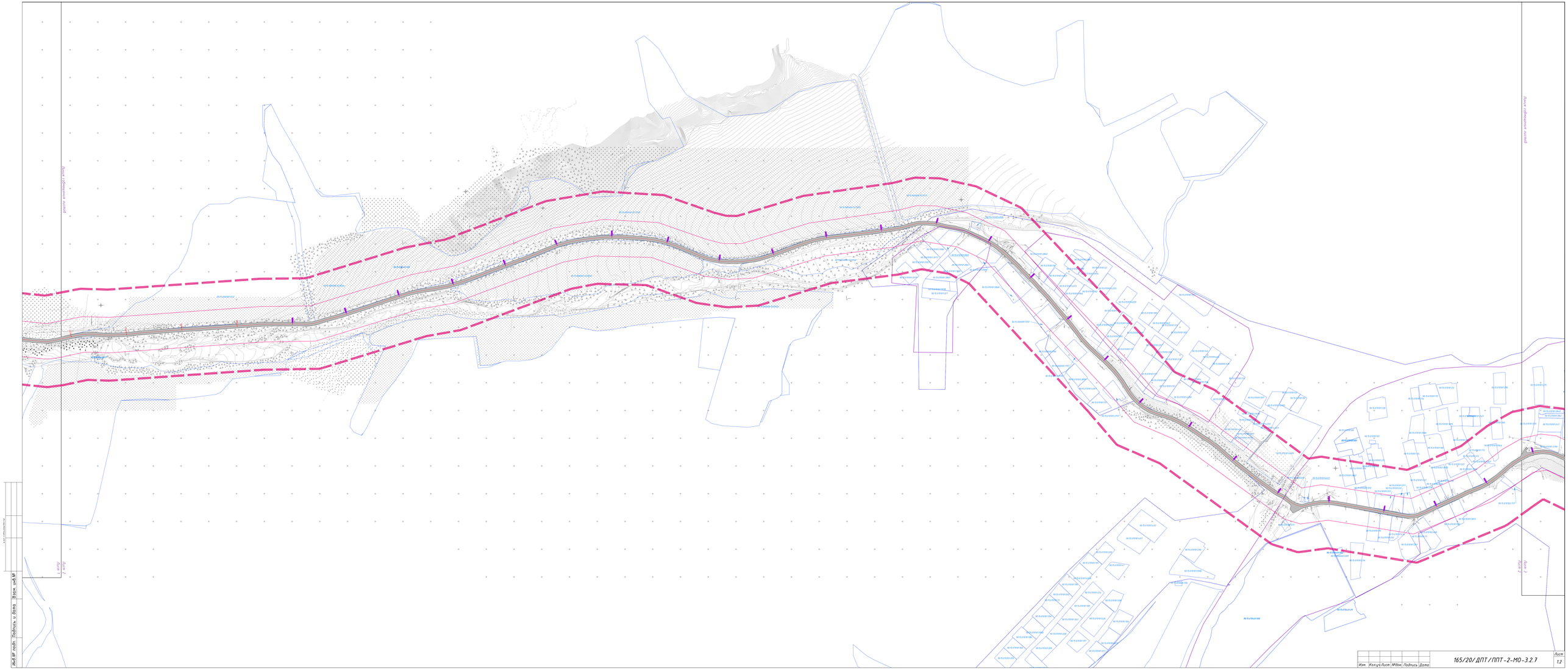

Инв.№ подл. | Подпись и дата | Взам. инв.№

Изм.	Кол.уч.	Лист	№док.	Подпись	Дата	165/20/ДПТ/ППТ-2-МО-3.2.7	Лист 12

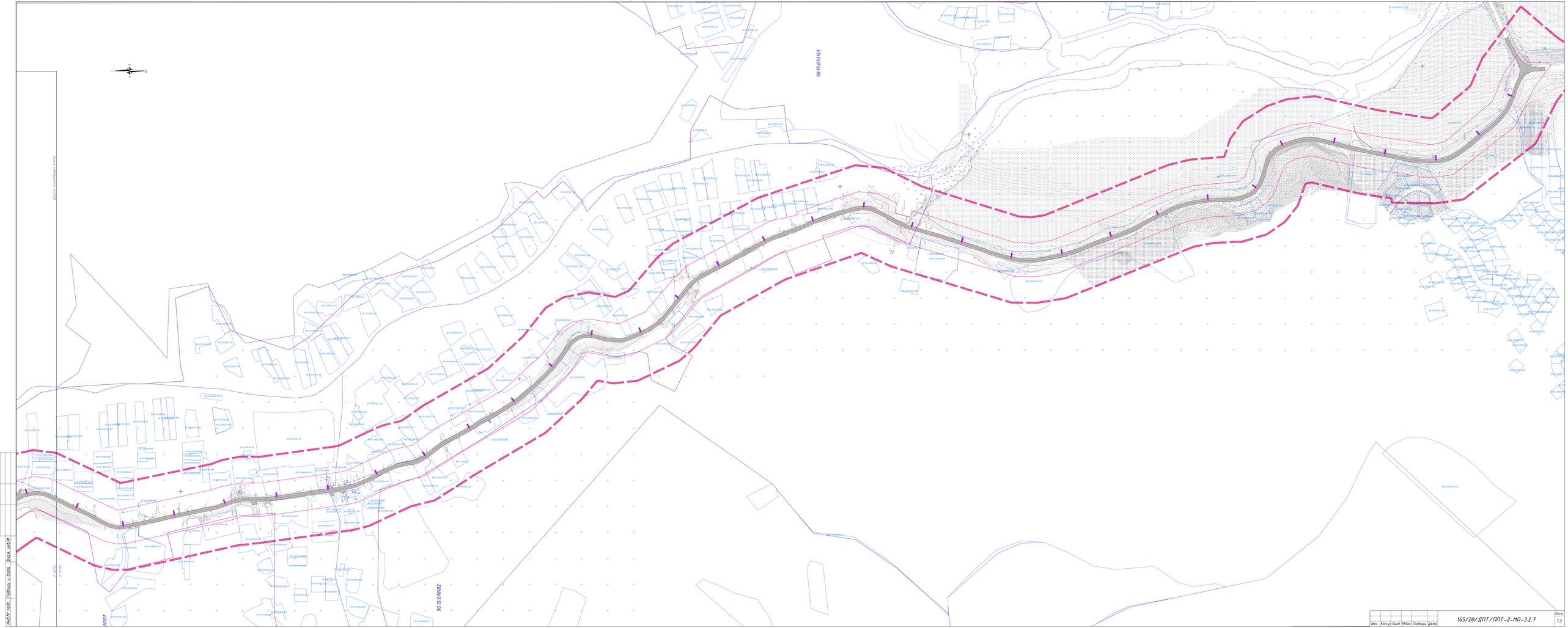
90:15:070103
90:15:070102
Лист
1.3
165/20/ДПТ/ППТ-2-МО-3.2.7
Изм. Кол.уч.Лист №док. Подпись Дата
Формат 610×1510