



Общество с ограниченной ответственностью «РИЭКО»

СОГЛАСОВАНО

Главный инженер проекта

АО «ВАД»

И.Ф. Киршев

« ____ » _____ 2021 г.

«Строительство и реконструкция автомобильной дороги 35 ОП МЗ 35Н-116 Белогорск - Приветное»

Документация по планировке территории

Том 3. Проект межевания территории
РАЗДЕЛ 5. Основная часть проекта межевания территории
Часть 3. Текстовая часть

165/20/ДПТ/ППТ-3-ПМ-5-ОЧ-3

Том 3.5.3

Генеральный директор



Блинов Ю.Л.



г. Краснодар 2021 г

ДОКУМЕНТАЦИЯ ПО ПЛАНИРОВКЕ ТЕРРИТОРИИ

Наименование объекта: «Строительство и реконструкция автомобильной дороги 35 ОП МЗ 35Н-116 Белогорск – Приветное»

Номер тома	Обозначение	Наименование	Примечание
Том 1. Основная часть проекта планировки территории			
		РАЗДЕЛ 1. Проект планировки территории. Графическая часть	
		Часть 1. Белогорский район	
1.1.1.1	165/20/ДПТ/ППТ-ОЧ -1.1.1	<i>Книга 1. Чертеж красных линий</i>	
1.1.1.2	165/20/ДПТ/ППТ-ОЧ -1.1.2	<i>Книга 2. Чертеж границ зон планируемого размещения линейных объектов. Чертеж границ зон планируемого размещения линейных объектов, подлежащих реконструкции в связи с изменением их местоположения</i>	
		Часть 2. Городской округ Алушта	
1.1.2.1.	165/20/ДПТ/ППТ-ОЧ -1.2.1.	<i>Книга 1. Чертеж красных линий</i>	
1.1.2.2.	165/20/ДПТ/ППТ-ОЧ -1.2.2.	<i>Книга 2. Чертеж границ зон планируемого размещения линейных объектов. Чертеж границ зон планируемого размещения линейных объектов, подлежащих реконструкции в связи с изменением их местоположения</i>	
1.2	165/20/ДПТ/ППТ-1-ОЧ-2	РАЗДЕЛ 2. Положение о размещении линейных объектов	
Том 2. Материалы по обоснованию проекта планировки территории			
		РАЗДЕЛ 3. Материалы по обоснованию проекта планировки территории. Графическая часть	
		Часть 1. Белогорский район	
2.3.1.1	165/20/ДПТ/ППТ-2-МО-3.1.1	<i>Книга 1. Схема расположения элементов планировочной структуры</i>	
2.3.1.2	165/20/ДПТ/ППТ-2-МО-3.1.2	<i>Книга 2. Схема использования территории в период подготовки проекта планировки территории</i>	
2.3.1.3	165/20/ДПТ/ППТ-2-МО-3.1.3	<i>Книга 3. Схема организации улично-дорожной сети и движения транспорта</i>	

165/20/ДПТ/ППТ-СД

Изм.	Кол. уч.	Лист	№ док.	Подпись	Дата
					07.21
					07.21
					07.21

Состав документации

Стадия	Лист	Листов
ПП	1	5

ООО «РИЭКО»

Согласовано

Взам. инв. №

Подп. и дата

Инв. № подл.

Номер тома	Обозначение	Наименование	Примечание
2.3.1.4	165/20/ДПТ/ППТ-2-МО-3.1.4	<i>Книга 4.</i> Схема вертикальной планировки, инженерной подготовки и инженерной защиты территории	
2.3.1.5	165/20/ДПТ/ППТ-2-МО-3.1.5	<i>Книга 5.</i> Схема границ территорий объектов культурного наследия. Схема границ зон с особыми условиями использования территорий, особо охраняемых природных территорий, лесничеств	
2.3.1.6	165/20/ДПТ/ППТ-2-МО-3.1.6	<i>Книга 6.</i> Схема границ территорий, подверженных риску возникновения чрезвычайных ситуаций природного и техногенного характера	
2.3.1.7	165/20/ДПТ/ППТ-2-МО-3.1.7	<i>Книга 7.</i> Схема конструктивных и планировочных решений	
		Часть 2. Городской округ Алушта	
2.3.2.1	165/20/ДПТ/ППТ-2-МО-3.2.1	<i>Книга 1.</i> Схема расположения элементов планировочной структуры	
2.3.2.2	165/20/ДПТ/ППТ-2-МО-3.2.2	<i>Книга 2.</i> Схема использования территории в период подготовки проекта планировки территории	
2.3.2.3	165/20/ДПТ/ППТ-2-МО-3.2.3	<i>Книга 3.</i> Схема организации улично-дорожной сети и движения транспорта	
2.3.2.4	165/20/ДПТ/ППТ-2-МО-3.2.4	<i>Книга 4.</i> Схема вертикальной планировки, инженерной подготовки и инженерной защиты территории	
2.3.2.5	165/20/ДПТ/ППТ-2-МО-3.2.5	<i>Книга 5.</i> Схема границ территорий объектов культурного наследия. Схема границ зон с особыми условиями использования территорий, особо охраняемых природных территорий, лесничеств	
2.3.2.6	165/20/ДПТ/ППТ-2-МО-3.2.6	<i>Книга 6.</i> Схема границ территорий, подверженных риску возникновения чрезвычайных ситуаций природного и техногенного характера	
2.3.2.7	165/20/ДПТ/ППТ-2-МО-3.2.7	<i>Книга 7.</i> Схема конструктивных и планировочных решений	
2.4	165/20/ДПТ/ППТ-2-МО-4	РАЗДЕЛ 4. Материалы по обоснованию проекта планировки территории. Пояснительная записка	

Взам. инв. №

Подп. и дата

Инв. № подл.

Лист

165/20/ДПТ/ППТ-СД

2

Изм. Кол. уч. Лист № док. Подпись Дата

Номер тома	Обозначение	Наименование	Примечание
------------	-------------	--------------	------------

Том 3. Проект межевания территории

		РАЗДЕЛ 5. Основная часть проекта межевания территории. Графическая часть. Текстовая часть.	
3.5.1	165/20/ДПТ/ЛПТ-3-ПМ-5-ОЧ-1	Часть 1. Белогорский район. Чертеж межевания территории	
3.5.2	165/20/ДПТ/ЛПТ-3-ПМ-5-ОЧ-2	Часть 2. Городской округ Алушта. Чертеж межевания территории	
3.5.3	165/20/ДПТ/ЛПТ-3-ПМ-5-ОЧ-3	Часть 3. Текстовая часть	
		РАЗДЕЛ 6. Материалы по обоснованию проекта межевания территории. Графическая часть. Пояснительная записка.	
3.6.1	165/20/ДПТ/ЛПТ-3-ПМ-6-МО-1	Часть 1. Белогорский район. Чертеж по обоснованию проекта межевания территории	
3.6.2	165/20/ДПТ/ЛПТ-3-ПМ-6-МО-2	Часть 2. Городской округ Алушта. Чертеж по обоснованию проекта межевания территории	
3.6.3	165/20/ДПТ/ЛПТ-3-ПМ-6-МО-3	Часть 3. Пояснительная записка	

Том 4. Материалы и результаты инженерных изысканий, используемые для подготовки документации по планировке территории

		РАЗДЕЛ 7. Отчет по инженерно-геодезическим изысканиям	
4.7.1	165/20/ДПТ/ЛПТ-4-ИИ-7.1	Часть 1. Пояснительная записка. Текстовые приложения. Участок ПК 160+00 – ПК 339+60,42	
		Часть 2. Графические приложения	
4.7.2.1	165/20/ДПТ/ЛПТ-4-ИИ-7.2.1	Книга 1. Схемы, фотографический материал, профили. Участок ПК 160+00 – ПК 339+60,42	
4.7.2.2	165/20/ДПТ/ЛПТ-4-ИИ-7.2.2	Книга 2. Планы. Участок ПК 160+00 – ПК 339+60,42	
4.7.2.3	165/20/ДПТ/ЛПТ-4-ИИ-7.2.3	Книга 3. Материалы согласований. Участок ПК 160+00 – ПК 339+60,42	
4.7.3	165/20/ДПТ/ЛПТ-4-ИИ-7.3	Часть 3. Создания опорной геодезической сети. Участок ПК 160+00 – ПК 339+60,42	

Взам. инв. №	
Подп. и дата	
Инв. № подл.	

Изм.	Кол. уч.	Лист	№ док.	Подпись	Дата	165/20/ДПТ/ЛПТ-СД	Лист
							3

Номер тома	Обозначение	Наименование	Примечание
		РАЗДЕЛ 8. Инженерно-геологические изыскания	
4.8.1	165/20/ДПТ/ППТ-4-ИИ-8.1	Часть 1. Отчёт по инженерно-геологическим изысканиям. Участок ПК 160+00 – ПК 339+60,42	
		РАЗДЕЛ 9. Инженерно-гидрометеорологические изыскания	
4.9.1	165/20/ДПТ/ППТ-4-ИИ-9.1	Часть 1. Пояснительная записка. Текстовые приложения. Графические приложения. Участок ПК 160+00 – ПК 339+60,42	
		РАЗДЕЛ 10. Инженерно-экологические изыскания	
4.10.1	165/20/ДПТ/ППТ-4-ИИ-10.1	Часть 1. Пояснительная записка. Текстовые приложения. Графические приложения. Участок ПК 160+00 – ПК 339+60,42	
		РАЗДЕЛ 11. Археологические изыскания.	
		Часть 1. Участок ПК 0+00 – ПК 160+00	
4.11.1.1	165/20/ДПТ/ППТ-4-ИИ-11.1.1	<i>Книга 1.</i> Текстовая часть	
4.11.1.2	165/20/ДПТ/ППТ-4-ИИ-11.1.2	<i>Книга 2.</i> Приложения	
		Часть 2. Участок ПК 160+00 – ПК 339+60,42	
4.11.2.1	165/20/ДПТ/ППТ-4-ИИ-11.2.1	<i>Книга 1.</i> Текстовая часть	
4.11.2.2	165/20/ДПТ/ППТ-4-ИИ-11.2.2	<i>Книга 2.</i> Приложения	
4.12	165/20/ДПТ/ППТ-4-ИИ-12	РАЗДЕЛ 12. Экономические изыскания	

Материалы и результаты инженерных изысканий повторного использования для подготовки документации по планировке территории

		РАЗДЕЛ 1. Инженерно-геодезические изыскания	
		Часть 1. Пояснительная записка. Текстовые приложения	
И-1.1.1	95/20-ИГДИ-1.1	<i>Книга 1.</i> Участок ПК 0+00 – ПК 160+00	
		Часть 2. Графические приложения	
И-1.2.1	95/20-ИГДИ-2.1	<i>Книга 1.</i> Схемы, фотографический материал, профили. Участок ПК 0+00 – ПК 160+00	

Изм. № подл.	Подп. и дата	Взам. инв. №

Изм.	Кол. уч.	Лист	№ док.	Подпись	Дата	<i>165/20/ДПТ/ППТ-СД</i>	Лист
							4

1 Общие положения	8
2 Перечень образуемых земельных участков. Перечень координат характерных точек образуемых земельных участков	8
3 Целевое назначение лесов, вид (виды) разрешенного использования лесного участка, количественные и качественные характеристики лесного участка, сведения о нахождении лесного участка в границах особо защитных участков лесов	8
4 Сведения о границах территории, в отношении которой утвержден проект межевания, содержащие перечень координат характерных точек этих границ в системе координат, используемой для ведения Единого государственного реестра недвижимости	18
5 Вид разрешенного использования образуемых земельных участков, предназначенных для размещения линейных объектов и объектов капитального строительства, проектируемых в составе линейного объекта, а также существующих земельных участков, занятых линейными объектами и объектами капитального строительства, входящими в состав линейных объектов, в соответствии с проектом планировки территории	19
Приложение 1	20
Приложение 2	37
Приложение 3	46
Приложение 4	54
Приложение 5	56
Приложение 6	134
Приложение 7	145
Приложение 8	148

1 Общие положения

Основание для разработки документации по планировке территории:

- Государственный контракт № 95/20 от 30.11.2020 г, заключенный между АО «ВАД» и ГКУ РК «Служба автомобильных дорог Республики Крым»;
- Договор № 165/20-1 от 27.12.2020 г., заключенный между АО «ВАД» и ООО «РИЭКО»;
- Техническое задание на разработку документации по планировке территории «Строительство и реконструкция автомобильной дороги 35 ОП МЗ 35Н-116 Белогорск – Приветное» (Приложение 1 к Тому 165/20/ДПТ/ППТ-1-ОЧ-2);
- Приказ Министерства строительства и архитектуры Республики Крым от 22.07.2021 года № 284 «О подготовке документации по планировке территории с целью размещения объекта капитального строительства, размещение которого планируется на территории двух и более муниципальных образований (муниципальных районов, городских округов) в границах Республики Крым» (Приложение 2 к Тому 165/20/ДПТ/ППТ-1-ОЧ-2).

2 Перечень образуемых земельных участков. Перечень координат характерных точек образуемых земельных участков

Перечень образуемых и изменяемых земельных участков в границах зоны планируемого размещения линейного объекта, представлены в Приложении 1.

Перечень земельных участков в границах зоны планируемого размещения линейного объекта представлен в Приложении 2.

Перечень земельных участков и расположенных на них объектов недвижимого имущества, в отношении которых предполагается изъятие для государственных или муниципальных нужд представлен в Приложении 3.

Перечень земельных участков в границах зоны планируемого размещения линейного объекта, подлежащих уточнению местоположения представлен в Приложении 4.

Перечень координат характерных точек образуемых земельных участков представлен в Приложении 5.

3 Целевое назначение лесов, вид (виды) разрешенного использования лесного участка, количественные и качественные характеристики лесного участка, сведения о нахождении лесного участка в границах особо защитных участков лесов

Проектируемая автодорога располагается на землях лесного фонда, а именно в границах Белогорского лесничества, Ущельного участкового лесничества:

- квартал 1, часть выдела 1
- квартал 2, часть выделов 8, 13, 14, 15

- квартал 9, часть выделов 1, 2, 4, 20
- квартал 10, часть выделов 1, 2, 3, 4, 5
- квартал 16, часть выделов 4, 11, 14, 20, 24, 25, 27
- квартал 17, часть выделов 1, 25
- квартал 25, часть выделов 6, 14, 24
- квартал 36, часть выделов 22, 24, 28, 30, 37
- квартал 37, часть выделов 1, 10, 13, 14, 18, 27
- квартал 46, часть выделов 5, 34, 35, 39
- квартал 47, часть выделов 1, 11, 23, 33
- квартал 48, часть выделов 20, 21, 24, 25, 26, 27
- квартал 57, часть выделов 2, 6, 33, 34
- квартал 58, часть выделов 1, 2, 3, 4, 5, 6, 7, 9, 15
- квартал 59, часть выделов 7, 20, 27, 29, 30, 33, 34, 35, 36, 37, 40, 41, 43, 44, 47
- квартал 68, часть выдела 21
- квартал 69, часть выделов 1, 3, 11, 12, 13, 14, 18, 19, 21, 22, 25, 26, 33, 34
- квартал 81, часть выделов 3, 7, 13, 18, 20, 23, 24, 25, 27, 33
- квартал 82, часть выделов 1, 2, 6, 11, 13
- квартал 83, часть выделов 1, 5, 8, 11, 12

и в границах Судакского лесничества, Приветненского участкового лесничества:

- квартал 65, часть выдела 12

Общая площадь занимаемых лесных участков составляет 64,72 га.

В соответствии с приказом Министерства экологии и природных ресурсов Республики Крым от 23.03.2017 № 587 «Об отнесении лесов на территории Республики Крым к защитным лесам и установлении их границ» (в редакции приказа от 09.06.2020 № 760):

– лесные участки Белогорского лесничества, Ущельного участкового лесничества, в кварталах 1, 2, 9, 10, 16, 17, 25, 36, 37, 46, 47, 48, 57, 58, 59, 68, 69, 81, 82, 83 отнесены к категории защитных лесов, ценные леса, противозерозионные леса;

– лесной участок Судакского лесничества, Приветненского участкового лесничества, в квартале 65 отнесен к категории защитных лесов – леса, выполняющие функции защиты природных и иных объектов, горно-санитарные леса (Приложение 7).

Указанные кварталы входят в границы лесничества, сведения о которых внесены в Единый государственный реестр недвижимости (далее – ЕГРН), как зоны с особыми условиями использования территории, утвержденные приказом Министерства об установлении границ № 1693 от 18.08.2018 (под учетными номерами 90.00.2.141, 90.00.2.144). (Приложение 8)

Количественные и качественные характеристики лесного квартала определены лесохозяйственным регламентом Белогорского лесничества Республики Крым и представлены в таблице 1:

Участковое лесничество	Номер квартала	Номер выдела	Состав насаждения*	Состояние насаждения*	Класс возраста	Средний возраст	Бонитет	Полнота	Запас древесины на 1 га, кубометр	Общий заказ древесины, тыс. кубометров	Занимаемая площадь, га	
1	2	3	4	5	6	7	8	9	10	11	12	
Ущельное	1	1	7ДСЗГС	1	V	73	5А	0,6	50	0,002	0,04	
	2	8	10ДС	1	III	48	5	0,7	90	0,1818	2,02	
		13	7СКР2ДС1ГШЗ	1	II	40	2	0,7	130	0,0156	0,12	
		14	10ДС	1	V	73	5	0,7	100	0,065	0,65	
		15	каменистые россыпи	-	-	-	-	-	-	-	-	0,33
	9	1	10ДС+ГЗ	1	V	73	5	0,6	110	0,0517	0,47	
		2	4БРС3ГШЗ3ЯЗ	1	IV	40	4	0,3	35	0,00105	0,03	
		4	10ДС	1	V	83	5	0,6	120	0,3864	3,22	
		20	10ДС	1	III	48	5	0,6	60	0,0192	0,32	
	10	1	биополяна	-	-	-	-	-	-	-	-	0,07
		2	4ДС2ЯЗ2КЛП1ГШЗ1БРС	1	III	60	4	0,5	70	0,1057	1,51	
		3	сенокос	-	-	-	-	-	-	-	-	0,13
		4	10ЛЩЗ	1	V	21	4	0,7	20	0,0048	0,24	
		5	10ДС+ЯЗ+КЛП+БЕР	1	V	80	4	0,9	180	0,0126	0,07	
	16	4	10ДС	1	V	73	5	0,8	130	0,104	0,8	
		11	9ДС1ЯЗ	1	V	83	5	0,8	160	0,0688	0,43	
		14	10ДС	1	VI	93	4	0,6	160	0,024	0,15	
		20	10ДС	1	VI	93	5	0,7	140	0,112	0,8	

Участковое лесничество	Номер квартала	Номер выдела	Состав насаждения*	Состояние насаждения*	Класс возраста	Средний возраст	Бонитет	Полнота	Запас древесины на 1 га, кубометр	Общий заказ древесины, тыс. кубометров	Занимаемая площадь, га	
1	2	3	4	5	6	7	8	9	10	11	12	
		24	биополяна	-	-	-	-	-	-	-	0,23	
		25	10ДС	1	IV	68	5	0,7	110	0,0396	0,36	
		27	биополяна	-	-	-	-	-	-	-	-	0,01
	17	1	4ДС2Я31Г31ГШ31КЛП1БРС	1	III	60	5	0,5	60	0,093	1,55	
		25	усадьба	-	-	-	-	-	-	-	-	0,01
	25	6	5ДС3Г32ГШ3	1	III	53	4	0,6	90	0,0018	0,02	
		14	10ДС	1	V	73	5	0,8	110	0,0671	0,61	
		24	16СКР1Г31ДС1Я31КЛП	1	III	42	2	0,7	150	0,0615	0,41	
	36	22	каменистые россыпи	-	-	-	-	-	-	-	-	0,03
		24	10СКР	1	III	45	1А	0,7	370	0,3034	0,82	
		28	4ДС3Г32БКС1КЛСТ+ГШ3	1	IV	68	4	0,6	110	0,0253	0,23	
		30	10СКР	1	III	42	1А	0,7	370	0,2886	0,78	
		37	каменистые россыпи	-	-	-	-	-	-	-	-	0,01
	37	1	10СКР	1	III	45	2	0,9	400	0,012	0,03	
		10	10СКР+ГШ3	1	III	43	1	0,8	330	0,0033	0,01	
		13	яр	-	-	-	-	-	-	-	-	0,60
		14	10СКР	1	III	51	1	0,8	380	0,1254	0,33	
		18	9СКР1ГШ3	1	II	36	1А	0,8	250	0,21	0,84	
		27	3БКС1ДС6Г3	1	III	65	4	0,7	140	0,028	0,20	
	46	5	8БКС2Г3+ДС	1	III	58	4	0,7	170	0,2346	1,38	

Участковое лесничество	Номер квартала	Номер выдела	Состав насаждения*	Состояние насаждения*	Класс возраста	Средний возраст	Бонитет	Полнота	Запас древесины на 1 га, кубометр	Общий заказ древесины, тыс. кубометров	Занимаемая площадь, га
1	2	3	4	5	6	7	8	9	10	11	12
		34	8БКС2ГЗ+ДС	1	III	58	4	0,7	160	0,0544	0,34
		35	скальные оголения	-	-	-	-	-	-	-	0,21
		39	8БКС2ГЗ+ДС	1	III	58	4	0,7	160	0,112	0,70
	47	1	4БКС(58)1БКС(100)2ДС3ГЗ	1	IV	58	3	0,7	190	0,0551	0,29
		11	5ДС1БКС3ГЗ1ОС	1	V	73	4	0,7	170	0,6511	3,83
		23	скальные оголения	-	-	-	-	-	-	-	0,09
		33	крутой склон	-	-	-	-	-	-	-	0,23
	48	20	8ГЗ2ДС	1	VI	70	4	0,9	180	0,1854	1,03
		21	4ДС6ГЗ	1	VI	195	4	0,8	180	0,0504	0,28
		24	9ГЗ1ДС+ГШЗ	1	V	65	3	0,8	240	0,192	0,8
		25	сенокос	-	-	-	-	-	-	-	0,32
		26	каменистые россыпи	-	-	-	-	-	-	-	0,26
		27	9ГЗ1ДС+ГШЗ	1	V	65	3	0,8	240	0,12	0,50
	57	2	4ДС4ГЗ1БКС1КЛПТ+ГШЗ	1	III	53	4	0,8	140	0,0812	0,58
		6	6ГЗ2ГШЗ1КЛП1ДС	1	IV	53	4	0,6	100	0,012	0,12
		33	4ДС4ГЗ1БКС1КЛСТ+ГШЗ	1	III	53	4	0,8	140	0,0882	0,63
		34	4ДС4ГЗ1БКС1КЛСТ+ГШЗ	1	III	53	4	0,8	140	0,147	1,05
	58	1	4БКС5ГЗ1ОС	1	III	68	3	0,6	190	0,1159	0,61
		2	3БКС1ДС3ГЗ	1	IV	103	3	0,6	140	0,1064	0,76
		3	8ГШМ1ЯБЛ1ГЗ	1	III	63	4	0,8	110	0,0022	0,02
		4	8ГЗ1ДС1БКС+КЛСТ	1	V	63	5	0,6	90	0,0621	0,69

Участковое лесничество	Номер квартала	Номер выдела	Состав насаждения*	Состояние насаждения*	Класс возраста	Средний возраст	Бонитет	Полнота	Запас древесины на 1 га, кубометр	Общий заказ древесины, тыс. кубометров	Занимаемая площадь, га	
1	2	3	4	5	6	7	8	9	10	11	12	
		5	10СКР+ГШЗ	1	III	65	1	0,6	390	0,0351	0,09	
		6	8СКР2ГШЗ+ГЗ	1	II	37	3	0,7	100	0,025	0,25	
		7	сенокос	-	-	-	-	-	-	-	-	0,24
		9	10СКР+ГШЗ	1	II	37	1	0,6	220	0,088	0,40	
		15	4ГШЗ2ЯЗ2КЛП2СКР	1	III	53	3	0,6	100	0,0001	0,001	
	59		7	7ГЗ(63)1БКС(63)1БКС(120)1ГЗ(120)+ДС	1	V	63	3	0,7	170	0,0374	0,22
			20	10СКР+ГЗ+ГШЗ	1	III	65	1А	0,6	460	0,0552	0,12
			27	5ГЗ2ДС1ЯЗ1БКС1ОС	1	IV	58	3	0,6	170	0,1275	0,75
			29	7ГЗ3ДС+ГШЗ	1	V	70	4	0,5	100	0,008	0,08
			30	10СКР+ГЗ+ГШЗ	1	III	61	1	0,6	350	0,0385	0,11
			33	6БКС(83)3ГЗ(83)1ОС+БКС(40)+ГЗ(40)	1	III	83	3	0,6	230	0,3036	1,32
			34	6ГЗ3ДС1БКС+ОС+ГШЗ	1	VI	90	4	0,6	160	0,056	0,35
			35	5ДС3ГЗ2БКС+ЯЗ	1	III	63	2	0,7	210	0,0525	0,25
			36	6БКС2ГЗ1ДС1ОС	1	III	73	3	0,7	200	0,322	1,61
			37	6БКС2ГЗ1ДС1ОС	1	III	64	1А	0,7	530	0,0636	0,12
			40	7ГЗ1ЯЗ2ОС+ЧШ	1	V	63	4	0,7	170	0,0493	0,29
			41	5СКР3ЯЗ1ГШЗ1КЛП	1	II	37	2	0,6	110	0,0308	0,28
			43	9СКР1ГЗ+ГШЗ	1	III	64	1	0,7	350	0,0385	0,11
			44	6БКС3ГЗ1ДС	1	III	73	3	0,6	180	0,144	0,80
	47	8ДС2ГЗ	1	VI	113	5	0,7	110	0,0143	0,13		
68	21	4БКС(83)2БКС(100)4ГЗ	1	III	83	3	0,7	250	0,0475	0,19		

Участковое лесничество	Номер квартала	Номер выдела	Состав насаждения*	Состояние насаждения*	Класс возраста	Средний возраст	Бонитет	Полнота	Запас древесины на 1 га, кубометр	Общий заказ древесины, тыс. кубометров	Занимаемая площадь, га
1	2	3	4	5	6	7	8	9	10	11	12
	69	1	5БКС2ДС3ГЗ+ОС	1	III	83	4	0,6	170	0,1071	0,63
		3	5ДС1БКС1ЯЗ3ГЗ	1	V	73	4	0,7	150	0,0075	0,05
		11	4БКС(103)2БКС(70)2ГЗ(103)1ГЗ(70)1ДС	1	IV	103	4	0,7	180	0,0486	0,27
		12	5БКС4ГЗ1ОС+ЧШ	1	III	73	4	0,7	160	0,112	0,70
		13	3ДС2БКС5ГЗ+КЛП	1	VI	93	5	0,5	100	0,008	0,08
		14	9ДС1ГЗ+ЯЗ	1	V	78	4	0,6	130	0,2704	2,08
		18	6ДС2БКС2ЯЗ	1	VI	93	4	0,7	180	0,225	1,25
		19	6БКС4ГЗ+ЯЗ	1	III	68	4	0,7	180	0,09	0,50
		21	7БКС3ГЗ	1	III	93	3	0,6	220	0,2552	1,16
		22	7БКС(83)2ГЗ1ОС+БКС(40)	1	III	83	2	0,8	390	0,4251	1,09
		25	5ДС2ГЗ2ЯЗ1КЛП	1	VI	93	4	0,6	160	0,1056	0,66
		26	6ДС3ГЗ1БКС	1	IV	63	5	0,7	100	0,075	0,75
		33	9ДС1ГЗ+ЯЗ	1	V	78	4	0,6	130	0,0507	0,39
	34	6ДС2БКС2ЯЗ	1	VI	93	4	0,6	180	0,045	0,25	
	81	3	7ДС3ГЗ+КЛСТ	1	VI	103	6	0,4	90	0,0684	0,76
		7	крутой склон	-	-	-	-	-	-	-	0,32
		13	8ГЗ1ДС1КЛСТ+ЯЗ	1	VI	83	5А	0,5	50	0,0165	0,33
		18	каменистые россыпи	-	-	-	-	-	-	-	0,51
		20	8СКР1ЯЗ1ГШЗ	1	III	41	3	0,7	170	0,0884	0,52
		23	крутой склон	-	-	-	-	-	-	-	0,79
		24	7ГС1ДС1КЛСТ1ЯЗ+ОС	1	VI	73	5А	0,5	45	0,00045	0,01

Участковое лесничество	Номер квартала	Номер выдела	Состав насаждения*	Состояние насаждения*	Класс возраста	Средний возраст	Бонитет	Полнота	Запас древесины на 1 га, кубометр	Общий заказ древесины, тыс. кубометров	Занимаемая площадь, га	
1	2	3	4	5	6	7	8	9	10	11	12	
		25	7ГС1ДС1КЛСТ1ЯЗ	1	VI	73	5А	0,6	55	0,10945	1,99	
		27	8ГС1ДС1КЛСТ+ЯЗ	1	VI	83	5А	0,5	45	0,04815	1,07	
		33	7ГС1ДС1КЛСТ1ЯЗ	1	VI	73	5А	0,6	55	0,02145	0,39	
	82	1	7ДС3Г3+КЛСТ	1	VI	103	5	0,5	110	0,0275	0,25	
		2	крутой склон	-	-	-	-	-	-	-	-	0,35
		6	3ДС2Г31КЛСТ4ГС	1	VI	93	5Б	0,5	20	0,0258	1,29	
		11	скальные оголения	-	-	-	-	-	-	-	-	0,35
		13	3ДС2Г31КЛСТ4ГС	1	V	83	5Б	0,5	25	0,05675	2,27	
	83	1	7ГС2КЛСТ1ДС	1	V	63	5А	0,6	30	0,0588	1,96	
		5	крутой склон	-	-	-	-	-	-	-	-	0,14
		8	7ГС1КЛСТ1ДС1ЯЗ	1	VI	73	5А	0,6	60	0,0078	0,13	
		11	крутой склон	-	-	-	-	-	-	-	-	0,10
		12	крутой склон	-	-	-	-	-	-	-	-	0,16
	Всего:										64,461	

Количественные и качественные характеристики лесного квартала определены лесохозяйственным регламентом Судакского лесничества Республики Крым и представлены в таблице 1:

Участковое лесничество	Номер квартала	Номер выдела	Состав насаждения*	Состояние насаждения*	Класс возраста	Средний возраст	Бонитет	Полнота	Запас древесины на 1 га, кубометр	Общий заказ древесины, тыс. кубометров	Занимаемая площадь, га
1	2	3	4	5	6	7	8	9	10	11	12
Приветненское	65	12	8ДС2ГС	1	III	50	5	0,6	10	0,04	0,26
Всего:											0,26

Состав насаждения*:

- ЯЗ – Ясень обыкновенный
- ДС – Дуб скальный
- ГЗ – Граб обыкновенный
- КЛП – Клен полевой
- ГС – Граб восточный
- ЧШ – Черешня
- СКР – Сосна крымская
- ГШЗ – Груша обычная
- БРС – Берест восточный
- ЛЩЗ – Лещина обыкновенная
- БЕР – Береза
- БКС – Бук восточный
- КЛСТ – Клен Стевена
- ОС – Осина
- КЛПТ – Клен полевой татарский
- ГШМ – Груша маслинолистная
- ЯБЛ – Яблоня

Состояние насаждения*:

- 1 - Здоровые (без внешних признаков повреждений)

Сведения о нахождении лесного участка в границах особо защитных участков лесов (в случае, если подготовка проекта межевания территории осуществляется в целях определения местоположения границ образуемых и (или) изменяемых лесных участков); в границах особо защитных участков лесов: не находится.

Проектом межевания территории предусмотрен перевод участков лесного фонда в земли промышленности, энергетики, транспорта, связи, радиовещания, телевидения, информатики, земли для обеспечения космической деятельности, земли обороны, безопасности и земли иного специального назначения, после осуществления выбора лесного участка, получения положительного заключения Государственного казённого учреждения Республики Крым «Северо-западное объединенное лесничество» о возможности использования лесного участка, его формирования, а именно проведения работ по межеванию границ, натурно-техническому

обследованию лесного участка, разработки проектной документации лесного участка, её утверждения приказом Минприроды Крыма, осуществления государственного кадастрового учета лесного участка, государственной регистрации права федеральной собственности за Российской Федерацией данного лесного участка, внесения лесного участка в государственную казну Российской Федерации и реестр федерального имущества, заключения договора аренды лесного участка, разработки и утверждения проекта освоения лесов и подачи в установленные сроки лесной декларации.

4 Сведения о границах территории, в отношении которой утвержден проект межевания, содержащие перечень координат характерных точек этих границ в системе координат, используемой для ведения Единого государственного реестра недвижимости

Граница зоны планируемого размещения объекта «Строительство и реконструкция автомобильной дороги 35 ОП МЗ 35Н-116 Белогорск – Приветное» проходит по следующим кадастровым кварталам: 90:02:100101: 90:02:100301, 90:02:100601, 90:02:101001, 90:02:101101, 90:02:070101, 90:02:070102, 90:02:070103, 90:02:070401 пересекает земельные участки с категорией «земли населенных пунктов», «земли сельскохозяйственного назначения», земли, категория которых не установлена.

Общая площадь в границах зоны планируемого размещения объекта составляет 211,8 га.,

Категория земель для образуемых земельных участков в границах зоны планируемого размещения линейного объекта устанавливается:

- вне границ населенного пункта – «земли промышленности, энергетики, транспорта, связи, радиовещания, телевидения, информатики, земли для обеспечения космической деятельности, земли обороны, безопасности и земли иного специального назначения»;

- в границах населенных пунктов – «земли населенных пунктов».

Сведения о границах территории, в отношении которой утвержден проект межевания, содержащие перечень координат характерных точек этих границ в системе координат, используемой для ведения Единого государственного реестра недвижимости, представлены в Приложении 6.

5 Вид разрешенного использования образуемых земельных участков, предназначенных для размещения линейных объектов и объектов капитального строительства, проектируемых в составе линейного объекта, а также существующих земельных участков, занятых линейными объектами и объектами капитального строительства, входящими в состав линейных объектов, в соответствии с проектом планировки территории

Виды разрешенного использования для образуемых и существующих земельных участков в границах зоны планируемого размещения объекта устанавливаются в соответствии с классификатором видов разрешенного использования земельных участков утвержденным Приказом Федеральной службы государственной регистрации, кадастра и картографии от 10.11.2020 № П/0412 «Об утверждении классификатора видов разрешенного использования земельных участков» в зависимости от назначения возводимых сооружений:

- для размещения автомобильной дороги вне границ населенного пункта – «Автомобильный транспорт»;
- для размещения автомобильной дороги в границах населенного пункта – «Земельные участки (территории) общего пользования».

Вид разрешенного использования образуемых земельных участков, предназначенных для размещения линейных объектов и объектов капитального строительства, проектируемых в составе линейного объекта, а также существующих земельных участков, занятых линейными объектами и объектами капитального строительства, входящими в состав линейных объектов, в соответствии с проектом планировки территории (Приложение 1).

№ п/п	Условный номер земельного участка	Номера характерных точек образуемых земельных участков	Кадастровый (условный) номер существующего земельного участка	Адрес (местоположение) земельного участка	Площадь земельного участка по сведениям ЕГРН, кв.м.	Площадь земельного участка согласно геоанализу, кв.м.	Категория земель	Разрешенное использование	Устанавливаемая категория земель	Устанавливаемый вид разрешенного использования	Площадь образуемых/изменяемых земельных участков, кв.м.	Сведения об отнесении (неотнесении) образуемых земельных участков к территории общего пользования	Способ образования земельного участка, примечания	Примечания
1	2	3	4	5	6	7	8	9	10	11	12	13	14	15
1	2	1-4 1-6 1-6	90:02:000000:1153	Республика Крым, р-н Белогорский, с Криничное, ул Садовая	1839	1839	Земли населенных пунктов	Земельные участки (территории) общего пользования	Земли населенных пунктов	Земельные участки (территории) общего пользования	75	Образуемый земельный участок относится к территории общего пользования	Образуемый многоконтурный земельный участок в границах зоны размещения объекта. Способ образования - путем раздела исходного земельного участка, при этом земельный участок, раздел которого осуществлен, сохраняется в измененных границах (измененный земельный участок).	Частичное изъятие
2	3	1-18 1-15 1-71 1-8 1-57 1-4 1-4 1-4 1-4 1-4 1-4 1-4 1-4 1-4 1-4 1-4 1-4 1-4 1-4	90:02:000000:1333	Республика Крым, р-н Белогорский, с/п Криничненское	107779	107779	Земли сельскохозяйственного назначения	Сельскохозяйственное использование	Земли промышленности, энергетики, транспорта, связи, радиовещания, телевидения, информатики, земли для обеспечения космической деятельности, земли обороны, безопасности и земли иного специального назначения	Автомобильный транспорт	51764	Образуемый земельный участок относится к территории общего пользования	Образуемый многоконтурный земельный участок в границах зоны размещения объекта. Способ образования - путем раздела исходного земельного участка, при этом земельный участок, раздел которого осуществлен, сохраняется в измененных границах (измененный земельный участок).	Частичное изъятие
3	4	1-7	90:02:000000:1699	297644, Республика Крым, р-н Белогорский, с Красноселовка, ул Южная	2053	2053	Земли населенных пунктов	Улично дорожная сеть	Земли населенных пунктов	Земельные участки (территории) общего пользования	138	Образуемый земельный участок относится к территории общего пользования	Образуемый земельный участок в границах зоны размещения объекта. Способ образования - путем раздела исходного земельного участка, при этом земельный участок, раздел которого осуществлен, сохраняется в измененных границах (измененный земельный участок).	Частичное изъятие
4	5	1-4 1-5 1-11	90:02:000000:1727	Республика Крым, р-н Белогорский, с/п Криничненское, за границами населенных пунктов	1243937	1243937	Земли сельскохозяйственного назначения	Сельскохозяйственное использование	Земли промышленности, энергетики, транспорта, связи, радиовещания, телевидения, информатики, земли для обеспечения космической деятельности, земли обороны, безопасности и земли иного специального назначения	Автомобильный транспорт	13779	Образуемый земельный участок относится к территории общего пользования	Образуемый многоконтурный земельный участок в границах зоны размещения объекта. Способ образования - путем раздела исходного земельного участка, при этом земельный участок, раздел которого осуществлен, сохраняется в измененных границах (измененный земельный участок).	Частичное изъятие
5	6	1-4	90:02:100101:116	Республика Крым, Белогорский р-н, с Криничное, ул Первомайская, д 1	1500	1500	Земли населенных пунктов	Для индивидуального жилищного строительства	Земли населенных пунктов	Земельные участки (территории) общего пользования	256	Образуемый земельный участок относится к территории общего пользования	Образуемый земельный участок в границах зоны размещения объекта. Способ образования - путем раздела исходного земельного участка.	Частичное изъятие
6	7	1-11	90:15:070102:737	Республика Крым, г Алушта, с Приветное, ул Горького, № 54, кв 4	300	300	Земли населенных пунктов	Для индивидуального жилищного строительства	Земли населенных пунктов	Земельные участки (территории) общего пользования	212	Образуемый земельный участок относится к территории общего пользования	Образуемый земельный участок в границах зоны размещения объекта. Способ образования - путем раздела исходного земельного участка.	Полное изъятие
7	8	1-7	90:02:100301:1023	Республика Крым, Белогорский район, село Головановка, улица Ленина, 47	322	322	Земли населенных пунктов	Магазины	Земли населенных пунктов	Земельные участки (территории) общего пользования	316	Образуемый земельный участок относится к территории общего пользования	Образуемый земельный участок в границах зоны размещения объекта. Способ образования - путем раздела исходного земельного участка, при этом земельный участок, раздел которого осуществлен, сохраняется в измененных границах (измененный земельный участок).	Полное изъятие
8	9	1-5	90:02:100301:103	Республика Крым, Белогорский район, с Головановка, ул Ленина, 27	740	740	Земли населенных пунктов	Для индивидуального жилищного строительства	Земли населенных пунктов	Земельные участки (территории) общего пользования	396	Образуемый земельный участок относится к территории общего пользования	Образуемый земельный участок в границах зоны размещения объекта. Способ образования - путем раздела исходного земельного участка.	Полное изъятие
9	10	1-9	90:02:100301:1071	Республика Крым, р-н Белогорский, с Головановка, ул. Ленина	154	154	Земли населенных пунктов	Магазины	Земли населенных пунктов	Земельные участки (территории) общего пользования	79	Образуемый земельный участок относится к территории общего пользования	Образуемый земельный участок в границах зоны размещения объекта. Способ образования - путем раздела исходного земельного участка, при этом земельный участок, раздел которого осуществлен, сохраняется в измененных границах (измененный земельный участок).	Полное изъятие
10	11	1-7	90:02:100301:1072	Республика Крым, р-н Белогорский, с Головановка, ул Ленина, 8	1393	1393	Земли населенных пунктов	Для индивидуального жилищного строительства	Земли населенных пунктов	Земельные участки (территории) общего пользования	589	Образуемый земельный участок относится к территории общего пользования	Образуемый земельный участок в границах зоны размещения объекта. Способ образования - путем раздела исходного земельного участка.	Частичное изъятие
11	12	1-6 1-4	90:02:100301:1079	Республика Крым, р-н Белогорский, с Головановка, ул. Новосёлов	3329	3329	Земли населенных пунктов	Земельные участки (территории) общего пользования	Земли населенных пунктов	Земельные участки (территории) общего пользования	198	Образуемый земельный участок относится к территории общего пользования	Образуемый многоконтурный земельный участок в границах зоны размещения объекта. Способ образования - путем раздела исходного земельного участка, при этом земельный участок, раздел которого осуществлен, сохраняется в измененных границах (измененный земельный участок).	Частичное изъятие

152	177	1-38 1-4 1-4 1-4 1-4 1-4 1-64 1-10	90:15:070102:1176	Республика Крым, городской округ Алушта	215117	215117	Земли населенных пунктов	Сельскохозяйственное использование	Земли населенных пунктов	Земельные участки (территории) общего пользования	21255	Образуемый земельный участок относится к территории общего пользования	Образуемый многоконтурный земельный участок в границах зоны размещения объекта. Способ образования - путем раздела исходного земельного участка.	Частичное изъятие
153	180	1--12 1-10 1-4 1-16 1-19 1-12 1-14 1-14 1-3 1-14 1-5 1-8	90:15:070401:9(173)	Республика Крым, Приветненский сельский совет	465855	465855	Земли сельскохозяйственного назначения	сельскохозяйственное использование	Земли промышленности, энергетики, транспорта, связи, радиовещания, телевидения, информатики, земли для обеспечения космической деятельности, земли обороны, безопасности и земли иного специального назначения	Автомобильный транспорт	14020	Образуемый земельный участок относится к территории общего пользования	Образуемый многоконтурный земельный участок в границах зоны размещения объекта. Способ образования - путем раздела исходного земельного участка, при этом земельный участок, раздел которого осуществлен, сохраняется в измененных границах (измененный земельный участок).	Частичное изъятие
154	181	1-17	90:15:070102:548	Республика Крым, г. Алушта, с. Приветное, ул. Горького, д. 28	1196	1196	Земли населенных пунктов	Для индивидуального жилищного строительства	Земли населенных пунктов	Земельные участки (территории) общего пользования	674	Образуемый земельный участок относится к территории общего пользования	Образуемый земельный участок в границах зоны размещения объекта. Способ образования - путем раздела исходного земельного участка.	Частичное изъятие
155	182	1-18	90:15:00000:1243(6)	Республика Крым, г. Алушта, с/с Приветненский	548855	548855	Земли населенных пунктов	Сельскохозяйственное использование	Земли населенных пунктов	Земельные участки (территории) общего пользования	4584	Образуемый земельный участок относится к территории общего пользования	Образуемый земельный участок в границах зоны размещения объекта. Способ образования - путем раздела исходного земельного участка.	Частичное изъятие
156	183	1-6	90:15:070102:731	Республика Крым, г. Алушта, село Приветное, улица Горького, 15в	800	800	Земли населенных пунктов	здравоохранение	Земли населенных пунктов	Земельные участки (территории) общего пользования	231	Образуемый земельный участок относится к территории общего пользования	Образуемый земельный участок в границах зоны размещения объекта. Способ образования - путем раздела исходного земельного участка.	Частичное изъятие
157	184	1-6	90:15:070102:1179	Республика Крым, г. Алушта, с. Приветное, ул. Садовая, д. 47	1058	1058	Земли населенных пунктов	Для индивидуального жилищного строительства	Земли населенных пунктов	Земельные участки (территории) общего пользования	252	Образуемый земельный участок относится к территории общего пользования	Образуемый земельный участок в границах зоны размещения объекта. Способ образования - путем раздела исходного земельного участка.	Частичное изъятие
158	185	1-10	90:15:070102:1040	Республика Крым, г. Алушта, с. Приветное	1000	1000	Земли населенных пунктов	Для индивидуального жилищного строительства	Земли населенных пунктов	Земельные участки (территории) общего пользования	606	Образуемый земельный участок относится к территории общего пользования	Образуемый земельный участок в границах зоны размещения объекта. Способ образования - путем раздела исходного земельного участка.	Полное изъятие
159	186	1-8	90:15:070102:1037	Республика Крым, г. Алушта, с. Приветное	1000	1000	Земли населенных пунктов	Для индивидуального жилищного строительства	Земли населенных пунктов	Земельные участки (территории) общего пользования	662	Образуемый земельный участок относится к территории общего пользования	Образуемый земельный участок в границах зоны размещения объекта. Способ образования - путем раздела исходного земельного участка.	Полное изъятие
160	187	1-25	90:15:070102:398	Республика Крым, г. Алушта, с. Приветное, ул. Горького, д. 2	1416	1416	Земли населенных пунктов	Для индивидуального жилищного строительства	Земли населенных пунктов	Земельные участки (территории) общего пользования	1389	Образуемый земельный участок относится к территории общего пользования	Образуемый земельный участок в границах зоны размещения объекта. Способ образования - путем раздела исходного земельного участка.	Полное изъятие
161	188	1-6	90:15:070102:1041	Республика Крым, г. Алушта, с. Приветное, в районе ул. Набережной	1000	1000	Земли населенных пунктов	Для индивидуального жилищного строительства	Земли населенных пунктов	Земельные участки (территории) общего пользования	352	Образуемый земельный участок относится к территории общего пользования	Образуемый земельный участок в границах зоны размещения объекта. Способ образования - путем раздела исходного земельного участка.	Частичное изъятие
162	189	1-9	90:15:070102:449	Республика Крым, г. Алушта, на территории Приветненского сельского совета, с. Приветное, ул. Садовая, 45	1002	1002	Земли населенных пунктов	Для индивидуального жилищного строительства	Земли населенных пунктов	Земельные участки (территории) общего пользования	150	Образуемый земельный участок относится к территории общего пользования	Образуемый земельный участок в границах зоны размещения объекта. Способ образования - путем раздела исходного земельного участка.	Частичное изъятие
163	197	1-6	90:02:010109:3У1	Республика Крым, р-н Белогорский, г. Белогорск	-	-	-	-	Земли населенных пунктов	Земельные участки (территории) общего пользования	2925	Образуемый земельный участок относится к территории общего пользования	Образуемый земельный участок в границах зоны размещения объекта. Способ образования - из земель государственной или муниципальной собственности.	

174	203Л	1-6 1-10 1-401	90:02:101101:3У2	Республика Крым, Белогорский район, Криничненский сельский совет, Белогорское лесничество, за границами населенного пункта, часть квартала 81, 69, 68, 59, 58, 57, 46, 36, 25	-	-	-	-	Земли лесного фонда	Размещение автомобильных дорог	251940	Образуемый земельный участок относится к территории общего пользования	Образуемый многоконтурный земельный участок в границах зоны размещения объекта. Способ образования - из земель государственной или муниципальной собственности в границах Белогорского лесничества (ЗОУИТ 90:00-6.241)
175	203Л1	1-425	90:02:101101:3У3	Республика Крым, Белогорский район, Криничненский сельский совет, Белогорское лесничество, за границами населенного пункта, часть квартала 83, 82, 69, 59, 48, 47, 37	-	-	-	-	Земли лесного фонда	Размещение автомобильных дорог	252499	Образуемый земельный участок относится к территории общего пользования	Образуемый многоконтурный земельный участок в границах зоны размещения объекта. Способ образования - из земель государственной или муниципальной собственности в границах Белогорского лесничества (ЗОУИТ 90:00-6.241)
176	204	1-7 1-363 1-19 1-10 1-16 1-12 1-9 1-4 1-32 1-25	90:15:070401:3У1	Республика Крым, г. Алушта, с/с Приветненский	-	-	-	-	Земли населенных пунктов	Земельные участки (территории) общего пользования	178235	Образуемый земельный участок относится к территории общего пользования	Образуемый многоконтурный земельный участок в границах зоны размещения объекта. Способ образования - из земель государственной или муниципальной собственности.
177	204Л	1-5	90:15:070401:3У2	Республика Крым, г. Алушта, с/с Приветненский, Белогорское лесничество, часть квартала 81	-	-	-	-	Земли лесного фонда	Земельные участки (территории) общего пользования	280	Образуемый земельный участок относится к территории общего пользования	Образуемый многоконтурный земельный участок в границах зоны размещения объекта. Способ образования - из земель государственной или муниципальной собственности в границах Белогорского лесничества (ЗОУИТ 90:00-6.241)
178	204Л1	1-6	90:15:070401:3У3	Республика Крым, г. Алушта, с/с Приветненский, Белогорское лесничество, часть квартала 83	-	-	-	-	Земли лесного фонда	Земельные участки (территории) общего пользования	411	Образуемый земельный участок относится к территории общего пользования	Образуемый многоконтурный земельный участок в границах зоны размещения объекта. Способ образования - из земель государственной или муниципальной собственности в границах Белогорского лесничества (ЗОУИТ 90:00-6.241)
179	204Л2	1-4 1-6 1-7	90:15:070401:3У4	Республика Крым, г. Алушта, с/с Приветненский, Судакское лесничество, часть квартала 65	-	-	-	-	Земли лесного фонда	Земельные участки (территории) общего пользования	2581	Образуемый земельный участок относится к территории общего пользования	Образуемый многоконтурный земельный участок в границах зоны размещения объекта. Способ образования - из земель государственной или муниципальной собственности в границах Судакского лесничества (ЗОУИТ 90:00-6.435)
180	205	1-347 1-4 1-8 1-4 1-6 1-8 1-5 1-6 1-3	90:15:070101:3У1	Республика Крым, г. Алушта, с. Приветное	-	-	-	-	Земли населенных пунктов	Земельные участки (территории) общего пользования	85280	Образуемый земельный участок относится к территории общего пользования	Образуемый многоконтурный земельный участок в границах зоны размещения объекта. Способ образования - из земель государственной или муниципальной собственности.
181	206	1-6 1-3 1-3 1-444 1-8 1-5 1-4 1-15 1-4 1-4 1-7 1-4 1-4 1-10 1-4 1-6 1-5 1-12 1-8 1-4 1-4 1-4 1-4 1-4 1-4	90:15:070102:3У1	Республика Крым, г. Алушта, с. Приветное	-	-	-	-	Земли населенных пунктов	Земельные участки (территории) общего пользования	105197	Образуемый земельный участок относится к территории общего пользования	Образуемый многоконтурный земельный участок в границах зоны размещения объекта. Способ образования - из земель государственной или муниципальной собственности.
182	207	-	90:15:070101:3857	Российская Федерация, Республика Крым, г. Алушта, с. Приветное, ул. Сахарова, д. 14	700	-	-	Земли населенных пунктов	Для индивидуального жилищного строительства	Земли населенных пунктов	-	Образуемый земельный участок относится к территории общего пользования	Образуемый земельный участок в границах зоны размещения объекта. Способ образования - путем раздела исходного земельного участка.

4	77	-	90:02:101101:79	Республика Крым, Белогорский р-н, Криничненский с/с, снт Лесовод, уч 110	486	-	Земли сельскохозяйственного назначения	Ведение садоводства	Земли промышленности, энергетики, транспорта, связи, радиовещания, телевидения, информатики, земли для обеспечения космической деятельности, земли обороны, безопасности и земли иного специального назначения	Автомобильный транспорт	-	-	Существующий земельный участок полностью расположен в границах зоны размещения объекта.
5	78	-	90:02:101101:81	Республика Крым, Белогорский р-н, Криничненский с/с, уч 111, в районе с. Красноселовка	506	-	Земли сельскохозяйственного назначения	Ведение садоводства	Земли промышленности, энергетики, транспорта, связи, радиовещания, телевидения, информатики, земли для обеспечения космической деятельности, земли обороны, безопасности и земли иного специального назначения	Автомобильный транспорт	-	-	Существующий земельный участок полностью расположен в границах зоны размещения объекта.
6	86	-	90:15:000000:738	Республика Крым, г. Алушта, с. Приветное, ул. Горького	133	-	Земли населенных пунктов	рынки	Земли населенных пунктов	Земельные участки (территории) общего пользования	-	-	Существующий земельный участок полностью расположен в границах зоны размещения объекта.
7	90	-	90:15:070102:67	Российская Федерация, Республика Крым, городской округ Алушта, село Приветное, улица Горького, 35	42	-	Земли населенных пунктов	Магазины	Земли населенных пунктов	Земельные участки (территории) общего пользования	-	-	Существующий земельный участок полностью расположен в границах зоны размещения объекта.
8	136	-	90:15:070101:3989	Республика Крым, г. Алушта, с. Приветное, ул. Горького, № 47	700	-	Земли населенных пунктов	Для индивидуального жилищного строительства	Земли населенных пунктов	Земельные участки (территории) общего пользования	-	-	Существующий земельный участок полностью расположен в границах зоны размещения объекта.
9	148	-	90:15:070101:4031	Республика Крым, г. Алушта, с. Приветное, ул. Мира	50	-	Земли населенных пунктов	объекты гаражного назначения	Земли населенных пунктов	Земельные участки (территории) общего пользования	-	-	Существующий земельный участок полностью расположен в границах зоны размещения объекта.
10	149	-	90:15:070101:4032	Республика Крым, г. Алушта, с. Приветное, ул. Мира	50	-	Земли населенных пунктов	объекты гаражного назначения	Земли населенных пунктов	Земельные участки (территории) общего пользования	-	-	Существующий земельный участок полностью расположен в границах зоны размещения объекта.
11	156	-	90:15:070102:371	Республика Крым, г. Алушта, с. Приветное, улица Горького	44	-	Земли населенных пунктов	Предпринимательство	Земли населенных пунктов	Земельные участки (территории) общего пользования	-	-	Существующий земельный участок полностью расположен в границах зоны размещения объекта.
12	160	-	90:15:070102:34	Республика Крым, г. Алушта, с. Приветное, улица Горького, 34-в	30	-	Земли населенных пунктов	Магазины	Земли населенных пунктов	Земельные участки (территории) общего пользования	-	-	Существующий земельный участок полностью расположен в границах зоны размещения объекта.
13	170	-	90:15:070102:1062	Республика Крым, г. Алушта, с. Приветное, ул. Горького	36	-	Земли населенных пунктов	общественное использование объектов капитального строительства	Земли населенных пунктов	Земельные участки (территории) общего пользования	-	-	Существующий земельный участок полностью расположен в границах зоны размещения объекта.
14	171	-	90:15:070102:1184	Республика Крым, г. Алушта, с. Приветное, ул. Горького	843	-	Земли населенных пунктов	историко-культурная деятельность	Земли населенных пунктов	Земельные участки (территории) общего пользования	-	-	Существующий земельный участок полностью расположен в границах зоны размещения объекта.
15	178	-	90:15:070102:99	Республика Крым, г. Алушта, с. Приветное, ул. Горького, в районе жилого дома №34	31	-	Земли населенных пунктов	Магазины	Земли населенных пунктов	Земельные участки (территории) общего пользования	-	-	Существующий земельный участок полностью расположен в границах зоны размещения объекта.
16	179	-	90:15:070103:37	Республика Крым, г. Алушта, Приветненский сельский совет, с. Приветное, ул. Горького, 34-Б	181	-	Земли населенных пунктов	Магазины	Земли населенных пунктов	Земельные участки (территории) общего пользования	-	-	Существующий земельный участок полностью расположен в границах зоны размещения объекта.
17	190	-	90:15:070102:356	Республика Крым, г. Алушта, с. Приветное, ул. Горького, в районе дома № 1	100	-	Земли населенных пунктов	Хранение автотранспорта	Земли населенных пунктов	Земельные участки (территории) общего пользования	-	-	Существующий земельный участок полностью расположен в границах зоны размещения объекта.
18	198Л	1-4	90:02:101001:3У2	Республика Крым, р-н Белогорский, с/п Криничненское, Белогорское лесничество, за границами населенных пунктов, часть квартала 1	213	213	Земли лесного фонда	Размещение автомобильных дорог	Земли промышленности, энергетики, транспорта, связи, радиовещания, телевидения, информатики, земли для обеспечения космической деятельности, земли обороны, безопасности и земли иного специального назначения	Автомобильный транспорт	213	Образуемый земельный участок относится к территории общего пользования	Изменение категории и вида разрешенного использования земельного участка

19	198Л1	1-62	90:02:101001:3У3	Республика Крым, р-н Белогорский, с/п Криничненское, Белогорское лесничество, за границами населенных пунктов, часть квартала 25, 16, 9, 2	103471	103471	Земли лесного фонда	Размещение автомобильных дорог	Земли промышленности, энергетики, транспорта, связи, радиовещания, телевидения, информатики, земли для обеспечения космической деятельности, земли обороны, безопасности и земли иного специального назначения	Автомобильный транспорт	103471	Образуемый земельный участок относится к территории общего пользования	Изменение категории и вида разрешенного использования земельного участка
20	198Л2	1-27	90:02:101001:3У4	Республика Крым, р-н Белогорский, с/п Криничненское, Белогорское лесничество, за границами населенных пунктов, часть квартала 17, 10	35589	35589	Земли лесного фонда	Размещение автомобильных дорог	Земли промышленности, энергетики, транспорта, связи, радиовещания, телевидения, информатики, земли для обеспечения космической деятельности, земли обороны, безопасности и земли иного специального назначения	Автомобильный транспорт	35589	Образуемый земельный участок относится к территории общего пользования	Изменение категории и вида разрешенного использования земельного участка
21	201Л	1-4	90:02:190601:3У2	Республика Крым, р-н Белогорский, на территории Чернопольского сельского поселения, Белогорское лесничество, за границами с.Ульяновка, часть квартала 1	232	232	Земли лесного фонда	Размещение автомобильных дорог	Земли промышленности, энергетики, транспорта, связи, радиовещания, телевидения, информатики, земли для обеспечения космической деятельности, земли обороны, безопасности и земли иного специального назначения	Автомобильный транспорт	232	Образуемый земельный участок относится к территории общего пользования	Изменение категории и вида разрешенного использования земельного участка
22	203Л	1-6 1-10 1-401	90:02:101101:3У2	Республика Крым, Белогорский район, Криничненский сельский совет, Белогорское лесничество, за границами населенного пункта, часть квартала 81, 69, 68, 59, 58, 57, 46, 36, 25	251940	251940	Земли лесного фонда	Размещение автомобильных дорог	Земли промышленности, энергетики, транспорта, связи, радиовещания, телевидения, информатики, земли для обеспечения космической деятельности, земли обороны, безопасности и земли иного специального назначения	Автомобильный транспорт	251940	Образуемый земельный участок относится к территории общего пользования	Изменение категории и вида разрешенного использования земельного участка
23	203Л1	1-425	90:02:101101:3У3	Республика Крым, Белогорский район, Криничненский сельский совет, Белогорское лесничество, за границами населенного пункта, часть квартала 83, 82, 69, 59, 48, 47, 37	252499	252499	Земли лесного фонда	Размещение автомобильных дорог	Земли промышленности, энергетики, транспорта, связи, радиовещания, телевидения, информатики, земли для обеспечения космической деятельности, земли обороны, безопасности и земли иного специального назначения	Автомобильный транспорт	252499	Образуемый земельный участок относится к территории общего пользования	Изменение категории и вида разрешенного использования земельного участка
24	204Л	1-5	90:15:070401:3У2	Республика Крым, г Алушта, с/с Приветненский, Белогорское лесничество, часть квартала 81	280	280	Земли лесного фонда	Земельные участки (территории) общего пользования	Земли промышленности, энергетики, транспорта, связи, радиовещания, телевидения, информатики, земли для обеспечения космической деятельности, земли обороны, безопасности и земли иного специального назначения	Автомобильный транспорт	280	Образуемый земельный участок относится к территории общего пользования	Изменение категории и вида разрешенного использования земельного участка
25	204Л1	1-6	90:15:070401:3У3	Республика Крым, г Алушта, с/с Приветненский, Белогорское лесничество, часть квартала 83	411	411	Земли лесного фонда	Земельные участки (территории) общего пользования	Земли промышленности, энергетики, транспорта, связи, радиовещания, телевидения, информатики, земли для обеспечения космической деятельности, земли обороны, безопасности и земли иного специального назначения	Автомобильный транспорт	411	Образуемый земельный участок относится к территории общего пользования	Изменение категории и вида разрешенного использования земельного участка
26	204Л2	1-4 1-6 1-7	90:15:070401:3У4	Республика Крым, г Алушта, с/с Приветненский, Судакское лесничество, часть квартала 65	2581	2581	Земли лесного фонда	Земельные участки (территории) общего пользования	Земли промышленности, энергетики, транспорта, связи, радиовещания, телевидения, информатики, земли для обеспечения космической деятельности, земли обороны, безопасности и земли иного специального назначения	Автомобильный транспорт	2581	Образуемый земельный участок относится к территории общего пользования	Изменение категории и вида разрешенного использования земельного участка

Приложение 2. Перечень земельных участков в границах зоны планируемого размещения линейного объекта: «Строительство и реконструкция автомобильной дороги 35 ОП МЗ 35Н-116 Белогорск - Приветное»

№ п/п	Условный номер земельного участка	Кадастровый (условный) номер существующего земельного участка	Наименование правообладателя	Форма собственности	Адрес (местоположение) земельного участка	Площадь земельного участка по сведениям ЕГРН, кв.м.	Площадь земельного участка в ППО, кв.м.	Категория земель	Разрешенное использование	Кадастровый номер и наименование расположенного на земельном участке недвижимого имущества	Площадь объекта недвижимого имущества по сведениям ЕГРН, кв.м.	Наименование правообладателя объектов недвижимого имущества на момент подготовки документа	Вид права на объекты недвижимого имущества на момент подготовки документа	Примечания
1	2	3	4	5	6	7	8	9	10	11	12	13	14	15
1	1	90:02:000000:1086	Семенов Аркадий Александрович	Частная	Республика Крым, Белогорский район, на территории Кривчиноского сельского поселения, СТ. Лесовод, уч №19	92	92	Земли сельскохозяйственного назначения	Выделение садоводства	-	-	-	-	Существующий земельный участок полностью расположен в границах зоны размещения объекта.
2	2	90:02:000000:1153	Муниципальное образование Кривчиноское сельское поселение Белогорского района Республики Крым	Муниципальная	Республика Крым, р-н Белогорский, с. Кривчино, ул. Садовая	1839	75	Земли населенных пунктов	Земельные участки (территории) общего пользования	-	-	-	-	Существующий земельный участок частично расположен в границах зоны размещения объекта. Способ образования - путем раздела исходного земельного участка, при этом земельный участок, раздел которого осуществлен, сохраняется в измененных границах (измененный земельный участок).
3	3	90:02:000000:1333	Республика Крым	Государственная субъекта Российской Федерации	Республика Крым, р-н Белогорский, с/п. Кривчиноское	10779	51764	Земли сельскохозяйственного назначения	Сельскохозяйственное использование	-	-	-	-	Существующий земельный участок частично расположен в границах зоны размещения объекта. Способ образования - путем раздела исходного земельного участка, при этом земельный участок, раздел которого осуществлен, сохраняется в измененных границах (измененный земельный участок).
4	4	90:02:000000:1699	Муниципальное образование Кривчиноское сельское поселение Белогорского района Республики Крым	Муниципальная	297644. Республика Крым, р-н Белогорский, с. Красноводское, ул Южная	2053	138	Земли населенных пунктов	Улично-дорожная сеть	-	-	-	-	Существующий земельный участок частично расположен в границах зоны размещения объекта. Способ образования - путем раздела исходного земельного участка, при этом земельный участок, раздел которого осуществлен, сохраняется в измененных границах (измененный земельный участок).
5	5	90:02:000000:1727	Республика Крым	Государственная субъекта Российской Федерации	Республика Крым, р-н Белогорский, с/п Кривчиноское, за границами населенных пунктов	1243937	13779	Земли сельскохозяйственного назначения	Сельскохозяйственное использование	-	-	-	-	Существующий земельный участок частично расположен в границах зоны размещения объекта. Способ образования - путем раздела исходного земельного участка, при этом земельный участок, раздел которого осуществлен, сохраняется в измененных границах (измененный земельный участок).
6	6	90:02:100101:116	Старосельцева Наталья Александровна Кононенко Екатерина Александровна	Общая долевая	Республика Крым, Белогорский р-н, с. Кривчино, ул. Первомайская, д.1	1500	256	Земли населенных пунктов	Для индивидуального жилищного строительства	-	-	-	-	Существующий земельный участок частично расположен в границах зоны размещения объекта. Способ образования - путем раздела исходного земельного участка.
7	7	90:15:070102:737	Ковалева Сергей Иванович	Частная	Республика Крым, г. Алушта, с. Приветное, ул Горького, № 54, кв 4	300	212	Земли населенных пунктов	Для индивидуального жилищного строительства	-	-	-	-	Существующий земельный участок частично расположен в границах зоны размещения объекта. Способ образования - путем раздела исходного земельного участка.
8	8	90:02:100301:1023	Муниципальное образование Кривчиноское сельское поселение Белогорского района Республики Крым	Муниципальная	Республика Крым, Белогорский район, село Головановка, улица Ленина, 47	322	316	Земли населенных пунктов	Магазины	-	-	-	-	Существующий земельный участок частично расположен в границах зоны размещения объекта. Способ образования - путем раздела исходного земельного участка, при этом земельный участок, раздел которого осуществлен, сохраняется в измененных границах (измененный земельный участок).
9	9	90:02:100301:103	Терюшанина Ирина Евгеньевна	Частная	Республика Крым, Белогорский район, с. Головановка, ул. Ленина, 27	740	396	Земли населенных пунктов	Для индивидуального жилищного строительства	-	-	-	-	Существующий земельный участок частично расположен в границах зоны размещения объекта. Способ образования - путем раздела исходного земельного участка.
10	10	90:02:100301:1071	Муниципальное образование Кривчиноское сельское поселение Белогорского района Республики Крым	Муниципальная	Республика Крым, р-н Белогорский, с. Головановка, ул. Ленина	154	79	Земли населенных пунктов	Магазины	-	-	-	-	Существующий земельный участок частично расположен в границах зоны размещения объекта. Способ образования - путем раздела исходного земельного участка, при этом земельный участок, раздел которого осуществлен, сохраняется в измененных границах (измененный земельный участок).
11	11	90:02:100301:1072	Юванка Ирина Васильевна	Частная	Республика Крым, р-н Белогорский, с. Головановка, ул. Ленина, 8	1393	589	Земли населенных пунктов	Для индивидуального жилищного строительства	-	-	-	-	Существующий земельный участок частично расположен в границах зоны размещения объекта. Способ образования - путем раздела исходного земельного участка.
12	12	90:02:100301:1079	Муниципальное образование Кривчиноское сельское поселение Белогорского района Республики Крым	Муниципальная	Республика Крым, р-н Белогорский, с. Головановка, ул. Новоселов	3329	198	Земли населенных пунктов	Земельные участки (территории) общего пользования	-	-	-	-	Существующий земельный участок частично расположен в границах зоны размещения объекта. Способ образования - путем раздела исходного земельного участка, при этом земельный участок, раздел которого осуществлен, сохраняется в измененных границах (измененный земельный участок).
13	13	90:02:100301:1083	Муслимов Сервер Иметович	Частная	Республика Крым, р-н Белогорский, с. Головановка, ул. Ленина, 6	2272	14	Земли населенных пунктов	Для индивидуального жилищного строительства	-	-	-	-	Существующий земельный участок частично расположен в границах зоны размещения объекта. Способ образования - путем раздела исходного земельного участка.
14	14	90:02:100301:1085(3)	Муниципальное образование Кривчиноское сельское поселение Белогорского района Республики Крым	Муниципальная	Республика Крым, р-н Белогорский, с. Головановка, ул. Ленина	4880	2558	Земли населенных пунктов	Земельные участки (территории) общего пользования	-	-	-	-	Существующий земельный участок частично расположен в границах зоны размещения объекта. Способ образования - путем раздела исходного земельного участка, при этом земельный участок, раздел которого осуществлен, сохраняется в измененных границах (измененный земельный участок).
15	15	90:02:100301:1118	Чижова Жанна Михайловна	Частная	Российская Федерация, Республика Крым, Белогорский муниципальный район, Кривчиноское сельское поселение, с. Головановка, ул. Ленина, 43	991	32	Земли населенных пунктов	Для индивидуального жилищного строительства	-	-	-	-	Существующий земельный участок частично расположен в границах зоны размещения объекта. Способ образования - путем раздела исходного земельного участка.
16	16	90:15:070102:755			Республика Крым, г. Алушта, с. Приветное, в районе погранпункта, участок №279	500	170	Земли населенных пунктов	-	-	-	-	Существующий земельный участок частично расположен в границах зоны размещения объекта. Способ образования - путем раздела исходного земельного участка.	
17	17	90:02:100301:126	Пирка Александр Николаевич	Частная	Республика Крым, Белогорский р-н, с. Головановка, ул. Ленина, д.10	1000	511	Земли населенных пунктов	Для индивидуального жилищного строительства	-	-	-	-	Существующий земельный участок частично расположен в границах зоны размещения объекта. Способ образования - путем раздела исходного земельного участка.
18	18	90:02:100301:148	Привулак Евгения Андреевна	Частная	Республика Крым, Белогорский р-н, с. Головановка, ул. Ленина, д.23	756	570	Земли населенных пунктов	Для индивидуального жилищного строительства	-	-	-	-	Существующий земельный участок частично расположен в границах зоны размещения объекта. Способ образования - путем раздела исходного земельного участка.
19	19	90:02:100301:155	Зяков Александр Николаевич	Частная	Республика Крым, Белогорский р-н, с. Головановка, ул. Ленина, д.44	2500	278	Земли населенных пунктов	Для индивидуального жилищного строительства	-	-	-	-	Существующий земельный участок частично расположен в границах зоны размещения объекта. Способ образования - путем раздела исходного земельного участка.

№ п/п	Условный номер земельного участка	Кадастровый (условный) номер существующего земельного участка	Наименование правообладателя	Форма собственности	Адрес (местоположение) земельного участка	Площадь земельного участка по сведениям ЕГРН, кв.м.	Площадь земельного участка в ИЖО, кв.м.	Категория земель	Разрешенное использование	Кадастровый номер и наименование расположенного на земельном участке объекта недвижимого имущества	Площадь объекта недвижимого имущества на сведениях ЕГРН, кв.м.	Наименование правообладателя объектов недвижимого имущества на момент подготовки документа	Вид права на объекты недвижимого имущества на момент подготовки документа	Примечания
1	2	3	4	5	6	7	8	9	10	11	12	13	14	15
64	69	9002:101101:6	Малеская Светлана Ивигитовна	Частная	Республика Крым, р-н Белогорский, с Красноселова, ул Расветная, 27	699	442	Земли населенных пунктов	Для индивидуального жилищного строительства	-	-	-	-	Существующий земельный участок частично расположен в границах зоны размещения объекта. Способ образования - путем раздела исходного земельного участка.
65	70	9002:101101:60	Сафиулин Эуфар Тухатович	Частная	Республика Крым, Белогорский район, на территории Кривичинского сельского совета, СТ Лесовод, уч № 39	562	3	Земли сельскохозяйственного назначения	Для ведения личного подсобного хозяйства (присудебный земельный участок)	-	-	-	-	Существующий земельный участок частично расположен в границах зоны размещения объекта. Способ образования - путем раздела исходного земельного участка.
66	71	9002:101101:61	Сафиулин Эуфар Тухатович	Частная	Республика Крым, р-н Белогорский, Кривичинский сельский совет, СТ Лесовод, участок № 38	582	156	Земли сельскохозяйственного назначения	Для ведения личного подсобного хозяйства (присудебный земельный участок)	-	-	-	-	Существующий земельный участок частично расположен в границах зоны размещения объекта. Способ образования - путем раздела исходного земельного участка.
67	72	9002:101101:63	Сафиулин Эуфар Тухатович	Частная	Республика Крым, Белогорский район, на территории Кривичинского сельского совета, СТ Лесовод, участок № 39	500	89	Земли сельскохозяйственного назначения	Ведение садоводства	-	-	-	-	Существующий земельный участок частично расположен в границах зоны размещения объекта. Способ образования - путем раздела исходного земельного участка.
68	73	9002:101101:64	Поднякова Елена Владимировна	Частная	Республика Крым, р-н Белогорский, Кривичинский сельский совет, за границами населенного пункта, СТ Лесовод	547	118	Земли сельскохозяйственного назначения	Ведение садоводства	-	-	-	-	Существующий земельный участок частично расположен в границах зоны размещения объекта. Способ образования - путем раздела исходного земельного участка.
69	74	9002:101101:67	Моловцова Инна Андреевна	Частная	Республика Крым, р-н Белогорский, Кривичинский сельский совет, в районе с Красноселова, участок №117	554	346	Земли сельскохозяйственного назначения	Ведение садоводства	-	-	-	-	Существующий земельный участок частично расположен в границах зоны размещения объекта. Способ образования - путем раздела исходного земельного участка.
70	75	9002:101101:73	Резуев Валдиюр Васильевич	Частная	Республика Крым, Белогорский район, на территории Кривичинского сельского совета, СТ Лесовод, участок № 114	409	292	Земли сельскохозяйственного назначения	Ведение садоводства	9002:101101:182 - Нежилое здание (слодовой дом). Адрес: Республика Крым, р-н Белогорский, на территории Кривичинского сельского совета, СТ Лесовод, уч 114	35,9	-	-	Существующий земельный участок частично расположен в границах зоны размещения объекта. Способ образования - путем раздела исходного земельного участка.
71	76	9002:101101:78	Арсенов Людмила Ивановна	Частная	Республика Крым, Белогорский р-н, Кривичинский с/с, уч 109, в районе с. Красноселова	504	504	Земли сельскохозяйственного назначения	Ведение садоводства	-	-	-	-	Существующий земельный участок полностью расположен в границах зоны размещения объекта.
72	77	9002:101101:79	Саченко Светлана Борисовна	Частная	Республика Крым, Белогорский р-н, Кривичинский с/с, стп Лесовод, уч 119	486	486	Земли сельскохозяйственного назначения	Ведение садоводства	-	-	-	-	Существующий земельный участок полностью расположен в границах зоны размещения объекта.
73	78	9002:101101:81	Курев Борис Алексеевич	Частная	Республика Крым, Белогорский р-н, Кривичинский с/с, уч 111, в районе с. Красноселова	506	506	Земли сельскохозяйственного назначения	Ведение садоводства	-	-	-	-	Существующий земельный участок полностью расположен в границах зоны размещения объекта.
74	79	9002:101101:82	Чалуудия Мария Адамовна	Частная	Республика Крым, Белогорский р-н, Кривичинский с/с, уч 116, в районе с. Красноселова	560	349	Земли сельскохозяйственного назначения	Ведение садоводства	-	-	-	-	Существующий земельный участок частично расположен в границах зоны размещения объекта. Способ образования - путем раздела исходного земельного участка.
75	80	9015:070102:695	нет данных	Частная	Республика Крым, г. Алушта, с Приветное, ул Горького, № 60	450	356	Земли населенных пунктов	Для индивидуального жилищного строительства	9015:070101:3843 - Жилой дом. Адрес: Республика Крым, г. Алушта, с. Приветное, ул. Горького, д. 60	137,1	-	-	Существующий земельный участок частично расположен в границах зоны размещения объекта. Способ образования - путем раздела исходного земельного участка.
76	81	9015:0000001:202	Муниципальное образование городской округ Алушта Республика Крым	Муниципальная	Республика Крым, г. Алушта, с Приветное, ул Белогорская, д 10	1297	1016	Категория не установлена	-	-	-	-	-	Существующий земельный участок частично расположен в границах зоны размещения объекта. Способ образования - путем раздела исходного земельного участка, при этом земельный участок, раздел которого осуществлен, сохраняется в измененных границах (измененный земельный участок).
77	82	9015:0000001:121	Республика Крым	Государственная субъекта Российской Федерации Аренда	Республика Крым, г. Алушта, с/с Приветненский	5893200	117628	Земли сельскохозяйственного назначения	Сельскохозяйственное использование	-	-	-	-	Существующий земельный участок частично расположен в границах зоны размещения объекта. Способ образования - путем раздела исходного земельного участка, при этом земельный участок, раздел которого осуществлен, сохраняется в измененных границах (измененный земельный участок).
78	83	9015:0000001:1242	Республика Крым	Государственная субъекта Российской Федерации	Республика Крым, г. Алушта, с/с Приветненский	706335	9550	Земли населенных пунктов	Сельскохозяйственное использование	-	-	-	-	Существующий земельный участок частично расположен в границах зоны размещения объекта. Способ образования - путем раздела исходного земельного участка, при этом земельный участок, раздел которого осуществлен, сохраняется в измененных границах (измененный земельный участок).
79	85	9015:0000001:692	нет данных	Частная	Республика Крым, г. Алушта, с Приветное, ул Мира, 25	700	571	Земли населенных пунктов	Для индивидуального жилищного строительства	9015:070102:480 - Жилой дом. Адрес: Республика Крым, г. Алушта, с Приветное, ул. Мира, д. 25	79,6	-	-	Существующий земельный участок частично расположен в границах зоны размещения объекта. Способ образования - путем раздела исходного земельного участка.
80	86	9015:0000001:738	нет данных	Собственность публично-правовых образований	Республика Крым, г. Алушта, с Приветное, ул Горького	133	130	Земли населенных пунктов	рынки	-	-	-	-	Существующий земельный участок частично расположен в границах зоны размещения объекта. Способ образования - путем раздела исходного земельного участка.
81	87	9015:070101:103	нет данных	нет данных	Республика Крым, г. Алушта, с Приветное, ул Горького,61	900	551	Земли населенных пунктов	Для индивидуального жилищного строительства	-	-	-	-	Существующий земельный участок частично расположен в границах зоны размещения объекта. Способ образования - путем раздела исходного земельного участка.
82	88	9015:070101:117	временный	нет данных	Республика Крым, г. Алушта, с Приветное, ул Сахарова, 11	700	129	Категория не установлена	-	9015:070101:4272 - Жилой дом. Адрес: Республика Крым, г. Алушта, с Приветное, ул Сахарова, д 11	77	-	-	Существующий земельный участок частично расположен в границах зоны размещения объекта. Способ образования - путем раздела исходного земельного участка.
83	89	9015:070101:157	нет данных	Частная	Республика Крым, г. Алушта, с Приветное, ул Сахарова, 8	1277	370	Земли населенных пунктов	Для индивидуального жилищного строительства	-	-	-	-	Существующий земельный участок частично расположен в границах зоны размещения объекта. Способ образования - путем раздела исходного земельного участка.
84	90	9015:070102:67	нет данных	Собственность публично-правовых образований	Российская Федерация, Республика Крым, городской округ Алушта, село Приветное, улица Горького, 35	42	42	Земли населенных пунктов	Магазины	9015:070102:1154 - Нежилое здание (магазин). Адрес: Российская Федерация, Республика Крым, городской округ Алушта, село Приветное, улица Горького, д 35	59,4	-	-	Существующий земельный участок полностью расположен в границах зоны размещения объекта.
85	91	9015:070102:693	нет данных	Частная	Республика Крым, г. Алушта, с Приветное, ул Алуштинская	860	684	Земли населенных пунктов	Ведение садоводства	-	-	-	-	Существующий земельный участок частично расположен в границах зоны размещения объекта. Способ образования - путем раздела исходного земельного участка.
86	92	9015:070101:193	нет данных	Частная	Республика Крым, г. Алушта, с Приветное, ул Сахарова, 6	1243	202	Земли населенных пунктов	Для индивидуального жилищного строительства	-	-	-	-	Существующий земельный участок частично расположен в границах зоны размещения объекта. Способ образования - путем раздела исходного земельного участка.
87	93	9015:070101:194	временный	нет данных	Республика Крым, г. Алушта, с Приветное, ул Ленина	3000	1179	Земли населенных пунктов	Здоровоохранение	-	-	-	-	Существующий земельный участок частично расположен в границах зоны размещения объекта. Способ образования - путем раздела исходного земельного участка.

№ п/п	Условный номер земельного участка	Кадастровый (условный) номер существующего земельного участка	Наименование правообладателя	Форма собственности	Адрес (местоположение) земельного участка	Площадь земельного участка по сведениям ЕГРН, кв.м.	Площадь земельного участка в ИЖО, кв.м.	Категория земель	Разрешенное использование	Кадастровый номер и наименование расположенного на земельном участке объекта недвижимого имущества	Площадь объекта недвижимого имущества по сведениям ЕГРН, кв.м.	Наименование правообладателя объектов недвижимого имущества на момент подготовки документа	Вид права на объекты недвижимого имущества на момент подготовки документа	Примечания
1	2	3	4	5	6	7	8	9	10	11	12	13	14	15
114	120	90:15:070101:3860	нет данных	Частная	Республика Крым, г. Алушта, с. Приветное, ул. Сахарова, № 20	700	332	Земли населенных пунктов	Для индивидуального жилищного строительства	90:15:070101:3880 - Жилой дом. Адрес: Республика Крым, г. Алушта, с. Приветное, ул. Сахарова, д. 20 90:15:070101:3885 - Нежилое здание (хозяйственный блок). Адрес: Республика Крым, г. Алушта, с. Приветное, ул. Сахарова, д. 20	70,8 106,4	-	-	Существующий земельный участок частично расположен в границах зоны размещения объекта. Способ образования - путем раздела исходного земельного участка.
115	121	90:15:070101:3868	нет данных	Частная	Республика Крым, г. Алушта, в с. Приветное, ул. Белогорская, 12	2500	1752	Земли населенных пунктов	Для индивидуального жилищного строительства	90:15:000000:1044 - Жилой дом. Адрес: Республика Крым, г. Алушта, с. Приветное, ул. Белогорская, д. 12	144,8	-	-	Существующий земельный участок частично расположен в границах зоны размещения объекта. Способ образования - путем раздела исходного земельного участка.
116	122	90:15:070102:562	ЛАЗАРЕНА ТАТЬЯНА АНДРЕЕВНА	Частная	Республика Крым, г. Алушта, с. Приветное, ул. Горького, д. 10	1479	868	Земли населенных пунктов	Для индивидуального жилищного строительства	-	-	-	-	Существующий земельный участок частично расположен в границах зоны размещения объекта. Способ образования - путем раздела исходного земельного участка.
117	123	90:15:070102:570	нет данных	Частная	Республика Крым, г. Алушта, с. Приветное, ул. Горького, д. 27	1829	330	Земли населенных пунктов	Для индивидуального жилищного строительства	-	-	-	-	Существующий земельный участок частично расположен в границах зоны размещения объекта. Способ образования - путем раздела исходного земельного участка.
118	124	90:15:070102:572	нет данных	Частная	Республика Крым, г. Алушта, с. Приветное, ул. Горького, д. 12	1450	983	Земли населенных пунктов	Для индивидуального жилищного строительства	90:15:070102:659 - Жилой дом. Адрес: Республика Крым, г. Алушта, с. Приветное, ул. Горького, д. 12	165,2	-	-	Существующий земельный участок частично расположен в границах зоны размещения объекта. Способ образования - путем раздела исходного земельного участка.
119	125	90:15:070101:3941	нет данных	нет данных	Республика Крым, г. Алушта, с. Приветное, ул. К.Маркса, д. 2	2200	334	Земли населенных пунктов	малоэтажная многоквартирная жилая застройка	-	-	-	-	Существующий земельный участок частично расположен в границах зоны размещения объекта. Способ образования - путем раздела исходного земельного участка.
120	126	90:15:070101:3944	нет данных	Частная	Республика Крым, г. Алушта, с. Приветное, ул. Мира, ул. 30	400	99	Земли населенных пунктов	Для индивидуального жилищного строительства	-	-	-	-	Существующий земельный участок частично расположен в границах зоны размещения объекта. Способ образования - путем раздела исходного земельного участка.
121	127	90:15:070102:538	нет данных	нет данных	Республика Крым, г. Алушта, с. Приветное, ул. Горького, д. 3а	489	489	Земли населенных пунктов	Предпринимательство	-	-	-	-	Существующий земельный участок полностью расположен в границах зоны размещения объекта.
122	129	90:15:070101:3965	Бариева Алимэ Музафаровна	Частная	Республика Крым, г. Алушта, с. Приветное, ул. Белогорская, 15	800	714	Земли населенных пунктов	Для индивидуального жилищного строительства	90:15:070101:4017 - Жилой дом. Адрес: Республика Крым, г. Алушта, с. Приветное, ул. Белогорская, д. 15	227,7	-	-	Существующий земельный участок частично расположен в границах зоны размещения объекта. Способ образования - путем раздела исходного земельного участка.
123	130	90:15:070101:3966	нет данных	Частная	Республика Крым, г. Алушта, с. Приветное, ул. Сахарова	984	293	Земли населенных пунктов	Для индивидуального жилищного строительства	-	-	-	-	Существующий земельный участок частично расположен в границах зоны размещения объекта. Способ образования - путем раздела исходного земельного участка.
124	131	90:15:070101:3970	Садымова Алимэ Музафаровна	Частная	Республика Крым, г. Алушта, с. Приветное, ул. Белогорская, № 7	800	690	Земли населенных пунктов	Для индивидуального жилищного строительства	90:15:070101:673 - Жилой дом. Адрес: Республика Крым, г. Алушта, с. Приветное, ул. Белогорская, д. 7	69,6	-	-	Существующий земельный участок частично расположен в границах зоны размещения объекта. Способ образования - путем раздела исходного земельного участка.
125	132	90:15:070101:3972	нет данных	Частная	Республика Крым, г. Алушта, с. Приветное в районе стадиона	400	217	Земли населенных пунктов	Ведение садоводства	-	-	-	-	Существующий земельный участок частично расположен в границах зоны размещения объекта. Способ образования - путем раздела исходного земельного участка.
126	133	90:15:070101:3973	нет данных	Частная	Республика Крым, г. Алушта, с. Приветное, ул. Белогорская, д. 19	800	2	Земли населенных пунктов	Для индивидуального жилищного строительства	-	-	-	-	Существующий земельный участок частично расположен в границах зоны размещения объекта. Способ образования - путем раздела исходного земельного участка.
127	134	90:15:070101:3982	Чинай Назим Куртурмович	Частная	Республика Крым, г. Алушта, с. Приветное, ул. Сахарова, 13	720	334	Земли населенных пунктов	Для индивидуального жилищного строительства	90:15:070101:4259 - Жилой дом. Адрес: Республика Крым, г. Алушта, с. Приветное, ул. Сахарова, 13 90:15:070101:4260 - Нежилое здание (хозблок). Адрес: Республика Крым, г. Алушта, с. Приветное, ул. Сахарова, 13	117 49,2	-	-	Существующий земельный участок частично расположен в границах зоны размещения объекта. Способ образования - путем раздела исходного земельного участка.
128	135	90:15:070101:3986	нет данных	Частная	Республика Крым, г. Алушта, с. Приветное, ул. Белогорская, 17	800	317	Земли населенных пунктов	Для индивидуального жилищного строительства	-	-	-	-	Существующий земельный участок частично расположен в границах зоны размещения объекта. Способ образования - путем раздела исходного земельного участка.
129	136	90:15:070101:3989	Кара Изнет Усеинович	Частная	Республика Крым, г. Алушта, с. Приветное, ул. Горького, № 47	700	700	Земли населенных пунктов	Для индивидуального жилищного строительства	-	-	-	-	Существующий земельный участок полностью расположен в границах зоны размещения объекта.
130	137	90:15:070101:3990	нет данных	Собственность публично-правовых образований	Республика Крым, г. Алушта, с. Приветное, ул. Горького, д. 56	700	550	Земли населенных пунктов	Для индивидуального жилищного строительства	90:15:070101:2155 - Жилой дом. Адрес: Республика Крым, г. Алушта, с. Приветное, ул. Горького, д. 56	36,2	-	-	Существующий земельный участок частично расположен в границах зоны размещения объекта. Способ образования - путем раздела исходного земельного участка.
131	138	90:15:070101:3998	Дере Камалин Фреддинович	Частная	Республика Крым, Привнетский сельский совет, ул. Белогорская, 13	800	717	Земли населенных пунктов	Для индивидуального жилищного строительства	90:15:070101:4278 - Жилой дом. Адрес: Республика Крым, г. Алушта, с. Приветное, ул. Белогорская, д. 13	65,3	-	-	Существующий земельный участок частично расположен в границах зоны размещения объекта. Способ образования - путем раздела исходного земельного участка.
132	139	90:15:070101:4000	нет данных	Собственность публично-правовых образований	Республика Крым, г. Алушта, с. Приветное	8300	1427	Земли населенных пунктов	площадки для занятий спортом (код 5.1.3)	-	-	-	-	Существующий земельный участок частично расположен в границах зоны размещения объекта. Способ образования - путем раздела исходного земельного участка.
133	140	90:15:070101:4003	Курчин Амет Али	Частная	Республика Крым, г. Алушта, с. Приветное, ул. Сахарова, ул. 18	800	279	Земли населенных пунктов	Для индивидуального жилищного строительства	90:15:070101:4263 - Жилой дом. Адрес: с.	-	-	-	Существующий земельный участок частично расположен в границах зоны размещения объекта. Способ образования - путем раздела исходного земельного участка.
134	141	90:15:070101:4006	Муниципальное образование городской округ Алушта Республики Крым	муниципальная	Республика Крым, г. Алушта, с. Приветное, ул. Белогорская	200	200	Земли населенных пунктов	Ведение огороженности	-	-	-	-	Существующий земельный участок полностью расположен в границах зоны размещения объекта.
135	142	90:15:070101:4013	Мустафаев Семья Аметович	Частная	Республика Крым, г. Алушта, с. Приветное, ул. Сахарова, ул. 17	800	188	Земли населенных пунктов	Для индивидуального жилищного строительства	-	-	-	-	Существующий земельный участок частично расположен в границах зоны размещения объекта. Способ образования - путем раздела исходного земельного участка.
136	143	90:15:070102:522	нет данных	Частная	Республика Крым, г. Алушта, с. Приветное, в районе подстанции	5000	1461	Земли населенных пунктов	Сельскохозяйственное использование	-	-	-	-	Существующий земельный участок частично расположен в границах зоны размещения объекта. Способ образования - путем раздела исходного земельного участка.
137	144	90:15:070101:4019	нет данных	Частная	Республика Крым, г. Алушта, с/с Привнетский	3349	1881	Земли населенных пунктов	Сельскохозяйственное использование	-	-	-	-	Существующий земельный участок частично расположен в границах зоны размещения объекта. Способ образования - путем раздела исходного земельного участка.
138	145	90:15:070101:4020(3)	нет данных	Частная	Республика Крым, г. Алушта, Привнетский	355	100	Земли населенных пунктов	Сельскохозяйственное использование	-	-	-	-	Существующий земельный участок частично расположен в границах зоны размещения объекта. Способ образования - путем раздела исходного земельного участка.

№ п/п	Условный номер земельного участка	Кадастровый (условный) номер существующего земельного участка	Наименование правообладателя	Форма собственности	Адрес (местоположение) земельного участка	Площадь земельного участка по сведениям ЕГРН, кв.м.	Площадь земельного участка в ИЖО, кв.м.	Категория земель	Разрешенное использование	Кадастровый номер и наименование расположенного на земельном участке недвижимого имущества	Площадь объекта недвижимого имущества по сведениям ЕГРН, кв.м.	Наименование правообладателя объектов недвижимого имущества на момент подготовки документа	Вид права на объекты недвижимого имущества на момент подготовки документа	Примечания
1	2	3	4	5	6	7	8	9	10	11	12	13	14	15
139	146	90:15:070101:4021	нет данных	Частная	Республика Крым, г. Алушта, Приветливый	4801	724	Земли населенных пунктов	Сельскохозяйственное использование	90:15:070101:2318 - Нежилое здание (сарай) Адрес: Республика Крым, г. Алушта, с. Приветное, ул. Горького, д. 68Б 90:15:070101:2317 - Нежилое здание (сарай) Адрес: Республика Крым, г. Алушта, с. Приветное, ул. Горького, д. 68Б 90:15:070101:2316 - Нежилое здание (сарай) Адрес: Республика Крым, г. Алушта, с. Приветное, ул. Горького, д. 68Б 90:15:070101:27 - Нежилое здание (склад) Адрес: Республика Крым, г. Алушта, с. Приветное, ул. Горького, д. 68Б 90:15:070101:2319 - Нежилое здание (гараж) Адрес: Республика Крым, г. Алушта, с. Приветное, ул. Горького, д. 68Б	9,4 5,4 7,8 45,2 30,8	-	-	Существующий земельный участок частично расположен в границах зоны размещения объекта. Способ образования - путем раздела исходного земельного участка.
140	147	90:15:070102:5	нет данных	Частная	Республика Крым, г. Алушта, с. Приветное, ул. Горького, 24	1300	772	Земли населенных пунктов	Для индивидуального жилищного строительства	0:15:070102:88 - Жилой дом. Адрес: Республика Крым, г. Алушта, с. Приветное, ул. Горького, д. 24	47,3	-	-	Существующий земельный участок частично расположен в границах зоны размещения объекта. Способ образования - путем раздела исходного земельного участка.
141	148	90:15:070101:4031	нет данных	Частная	Республика Крым, г. Алушта, с. Приветное, ул. Мира	50	50	Земли населенных пунктов	объекты гаражного назначения	-	-	-	-	Существующий земельный участок полностью расположен в границах зоны размещения объекта.
142	149	90:15:070101:4032	нет данных	Частная	Республика Крым, г. Алушта, с. Приветное, ул. Мира	50	50	Земли населенных пунктов	объекты гаражного назначения	-	-	-	-	Существующий земельный участок полностью расположен в границах зоны размещения объекта.
143	150	90:15:070102:490	нет данных	Частная	Республика Крым, г. Алушта, с. Приветное, ул. Горького, 8	1376	794	Земли населенных пунктов	Для индивидуального жилищного строительства	-	-	-	-	Существующий земельный участок частично расположен в границах зоны размещения объекта. Способ образования - путем раздела исходного земельного участка.
144	151	90:15:070101:412	нет данных	Частная	Республика Крым, г. Алушта, с. Приветное, ул. Горького, 36	785	524	Земли населенных пунктов	магазины	90:15:070101:381 - Нежилое здание (склад) Адрес: Республика Крым, г. Алушта, с. Приветное, ул. Горького, д. 36	20,4	-	-	Существующий земельный участок частично расположен в границах зоны размещения объекта. Способ образования - путем раздела исходного земельного участка.
145	152	90:15:070101:414	нет данных	Частная	Республика Крым, г. Алушта, с. Приветное, ул. Горького, № 69	700	449	Земли населенных пунктов	Для индивидуального жилищного строительства	-	-	-	-	Существующий земельный участок частично расположен в границах зоны размещения объекта. Способ образования - путем раздела исходного земельного участка.
146	153	90:15:070101:42	Султанов Неман Павлович	Частная	Республика Крым, г. Алушта, с. Приветное, ул. Сахарова, 1-а	800	202	Земли населенных пунктов	Для индивидуального жилищного строительства	-	-	-	-	Существующий земельный участок частично расположен в границах зоны размещения объекта. Способ образования - путем раздела исходного земельного участка.
147	154	90:15:070102:362	нет данных	Частная	Республика Крым, г. Алушта, с. Приветное, ул. Горького, д. 1 А	800	313	Земли населенных пунктов	Для индивидуального жилищного строительства	-	-	-	-	Существующий земельный участок частично расположен в границах зоны размещения объекта. Способ образования - путем раздела исходного земельного участка.
148	155	90:15:070102:365	нет данных	Собственность публично-правовых образований	Республика Крым, г. Алушта, в селе Приветное, ул. Горького	500	385	Земли населенных пунктов	Ведение огорода/дачного участка	-	-	-	-	Существующий земельный участок частично расположен в границах зоны размещения объекта. Способ образования - путем раздела исходного земельного участка.
149	156	90:15:070102:371	нет данных	Собственность публично-правовых образований	Республика Крым, г. Алушта, с. Приветное, улица Горького	44	44	Земли населенных пунктов	Предпринимательство	-	-	-	-	Существующий земельный участок полностью расположен в границах зоны размещения объекта.
150	157	90:15:070102:485	нет данных	Частная	Республика Крым, г. Алушта, с. Приветное, ул. Горького, ул. 29	900	547	Земли населенных пунктов	Для индивидуального жилищного строительства	-	-	-	-	Существующий земельный участок частично расположен в границах зоны размещения объекта. Способ образования - путем раздела исходного земельного участка.
151	158	90:15:070101:4267	Муниципальное образование городской округ Алушта Республики Крым	муниципальная		608	342	Земли населенных пунктов	нет данных	90:15:070101:3951 - Жилой дом. Адрес: Российская Федерация, Республика Крым, городской округ Алушта, с. Приветное, ул. Горького, д. 55а, строение 1 90:15:070101:90 - Жилой дом. Адрес: Республика Крым, г. Алушта, с. Приветное, ул. Горького, д. 55а	55,6 107	-	-	Существующий земельный участок частично расположен в границах зоны размещения объекта. Способ образования - путем раздела исходного земельного участка, при этом земельный участок, раздел которого осуществлен, находится в иных зонах границ (смежный земельный участок).
152	159	90:15:070102:281	нет данных	Частная	Республика Крым, г. Алушта, с. Приветное, ул. Горького, д. 15 Б	500	479	Земли населенных пунктов	Для индивидуального жилищного строительства	-	-	-	-	Существующий земельный участок частично расположен в границах зоны размещения объекта. Способ образования - путем раздела исходного земельного участка.
153	160	90:15:070102:34	нет данных	Собственность публично-правовых образований	Республика Крым, г. Алушта, с. Приветное, улица Горького, 34-а	30	30	Земли населенных пунктов	Магазины	90:15:070102:6 - Нежилое здание (магазин) Адрес: Республика Крым, г. Алушта, с. Приветное, ул. Горького, д. 34а	25,4	-	-	Существующий земельный участок полностью расположен в границах зоны размещения объекта.
154	162	90:15:070102:357	временный	нет данных	Республика Крым, г. Алушта, с. Приветное, ул. Шевченко, 1	640	269	Категория не установлена	-	-	-	-	-	Существующий земельный участок частично расположен в границах зоны размещения объекта. Способ образования - путем раздела исходного земельного участка.
155	163	90:15:070101:75	нет данных	Частная	Республика Крым, г. Алушта, в селе Приветное, ул. Горького, д. 72	1065	550	Земли населенных пунктов	Для индивидуального жилищного строительства	-	-	-	-	Существующий земельный участок частично расположен в границах зоны размещения объекта. Способ образования - путем раздела исходного земельного участка.
156	164	90:15:070101:77	нет данных	Частная	Республика Крым, г. Алушта, с. Приветное, пер. Подгорный, 1	1000	229	Земли населенных пунктов	Для индивидуального жилищного строительства	90:15:070101:78 - Жилой дом. Адрес: Республика Крым, г. Алушта, с. Приветное, пер. Подгорный, д. 1	135,9	-	-	Существующий земельный участок частично расположен в границах зоны размещения объекта. Способ образования - путем раздела исходного земельного участка.
157	165	90:15:070102:218	нет данных	Частная	Республика Крым, г. Алушта, с. Приветное, ул. Горького, 19	1062	834	Земли населенных пунктов	Для индивидуального жилищного строительства	-	-	-	-	Существующий земельный участок частично расположен в границах зоны размещения объекта. Способ образования - путем раздела исходного земельного участка.
158	166	90:15:070101:88	нет данных	Частная	Республика Крым, г. Алушта, с. Приветное, ул. Сахарова, 7	1314	314	Земли населенных пунктов	Для индивидуального жилищного строительства	-	-	-	-	Существующий земельный участок частично расположен в границах зоны размещения объекта. Способ образования - путем раздела исходного земельного участка.
159	167	90:15:070102:1447	нет данных	Частная	Республика Крым, г. Алушта, с. Приветное, ул. Сахарова	2200	2157	Земли населенных пунктов	здравоохранение	-	-	-	-	Существующий земельный участок частично расположен в границах зоны размещения объекта. Способ образования - путем раздела исходного земельного участка.
160	168	90:15:070101:94	нет данных	Частная	Республика Крым, г. Алушта, с. Приветное, ул. Сахарова	949	367	Земли населенных пунктов	Для индивидуального жилищного строительства	-	-	-	-	Существующий земельный участок частично расположен в границах зоны размещения объекта. Способ образования - путем раздела исходного земельного участка.

№ п/п	Условный номер земельного участка	Кадастровый (условный) номер существующего земельного участка	Наименование правообладателя	Форма собственности	Адрес (местоположение) земельного участка	Площадь земельного участка по сведениям ЕГРН, кв.м.	Площадь земельного участка в ИЗО, кв.м.	Категория земель	Разрешенное использование	Кадастровый номер и наименование объекта недвижимого имущества	Площадь объекта недвижимого имущества по сведениям ЕГРН, кв.м.	Наименование правообладателя объектов недвижимого имущества на момент подготовки документа	Вид права на объекты недвижимого имущества на момент подготовки документа	Примечания
1	2	3	4	5	6	7	8	9	10	11	12	13	14	15
161	169	90:15:070102:1199	Муниципальное образование городской округ Алушта Республика Крым	муниципальная	Республика Крым, г. Алушта, с. Приветное, ул. Горького, 31	1440	1017	Земли населенных пунктов	Для индивидуального жилищного строительства	90:15:070401:14 - Жилой дом. Адрес: Республика Крым, г. Алушта, с. Приветное, ул. Горького, д. 31	166	-	-	Существующий земельный участок частично расположен в границах зоны размещения объекта. Способ образования - путем раздела исходного земельного участка, при этом земельный участок, раздел которого осуществлен, сохраняется в выделенных границах (именный земельный участок).
162	170	90:15:070102:1062	нет данных	Собственность публично-правовых образований	Республика Крым, г. Алушта, с. Приветное, ул. Горького	36	36	Земли населенных пунктов	общественное использование объектов капитального строительства	-	-	-	-	Существующий земельный участок полностью расположен в границах зоны размещения объекта.
163	171	90:15:070102:1184	нет данных	Собственность публично-правовых образований	Республика Крым, г. Алушта, с. Приветное, ул. Горького	843	843	Земли населенных пунктов	историко-культурная деятельность	-	-	-	-	Существующий земельный участок полностью расположен в границах зоны размещения объекта.
164	172	90:15:070102:1117	нет данных	Частная	Республика Крым, г. Алушта, с. Приветное, ул. Садовая, д. 24	1430	14	Земли населенных пунктов	Для индивидуального жилищного строительства	-	-	-	-	Существующий земельный участок частично расположен в границах зоны размещения объекта. Способ образования - путем раздела исходного земельного участка.
165	173	90:15:070102:1183	Муниципальное образование городской округ Алушта Республика Крым/Бурьян Виктор Александрович	Муниципальная/Архипа	Республика Крым, г. Алушта, с. Приветное, ул. Горького, 16	1784	514	Земли населенных пунктов	Для индивидуального жилищного строительства	90:15:070103:47 - Жилой дом. Адрес: Республика Крым, г. Алушта, с. Приветное, ул. Горького, д. 16	58,8	-	-	Существующий земельный участок частично расположен в границах зоны размещения объекта. Способ образования - путем раздела исходного земельного участка, при этом земельный участок, раздел которого осуществлен, сохраняется в выделенных границах (именный земельный участок).
166	174	90:15:070102:1149	нет данных	Частная	Республика Крым, г. Алушта, с. Приветное, ул. Горького №22	600	451	Земли населенных пунктов	Для индивидуального жилищного строительства	-	-	-	-	Существующий земельный участок частично расположен в границах зоны размещения объекта. Способ образования - путем раздела исходного земельного участка.
167	175	90:15:070102:1181	нет данных	Собственность публично-правовых образований	Республика Крым, г. Алушта, с. Приветное	19868	235	Земли населенных пунктов	Ритуальная деятельность	-	-	-	-	Существующий земельный участок частично расположен в границах зоны размещения объекта. Способ образования - путем раздела исходного земельного участка.
168	176	90:15:070102:1178	нет данных	Частная	Республика Крым, г. Алушта, с. Приветное, ул. Горького, д. 7	1106	1029	Земли населенных пунктов	Для индивидуального жилищного строительства	90:15:070102:1133 - Жилой дом. Адрес: Республика Крым, г. Алушта, с. Приветное, ул. Горького, д.7	40,6	-	-	Существующий земельный участок частично расположен в границах зоны размещения объекта. Способ образования - путем раздела исходного земельного участка.
169	177	90:15:070102:1176	нет данных	Собственность публично-правовых образований	Республика Крым, городской округ Алушта	21517	21255	Земли населенных пунктов	Сельскохозяйственное использование	-	-	-	-	Существующий земельный участок частично расположен в границах зоны размещения объекта. Способ образования - путем раздела исходного земельного участка.
170	178	90:15:070102:99	нет данных	Собственность публично-правовых образований	Республика Крым, г. Алушта, с. Приветное, ул. Горького, в районе жилого дома №24	31	31	Земли населенных пунктов	Магазины	-	-	-	-	Существующий земельный участок полностью расположен в границах зоны размещения объекта.
171	179	90:15:070103:37	нет данных	Частная	Республика Крым, г. Алушта, Приветненский сельский совет, с. Приветное, ул. Горького, 34-Б	181	181	Земли населенных пунктов	Магазины	-	-	-	-	Существующий земельный участок полностью расположен в границах зоны размещения объекта.
172	180	90:15:070401:9(173)	Республика Крым	Государственная субъекта Российской Федерации	Республика Крым, Приветненский сельский совет	465855	14020	Земли сельскохозяйственного назначения	сельскохозяйственное использование	90:15:070401:22 - Нежилое здание (здание надкваскино). Адрес: Республика Крым, г. Алушта, с. Приветное, ул. Белогорская	8,3	-	-	Существующий земельный участок частично расположен в границах зоны размещения объекта. Способ образования - путем раздела исходного земельного участка, при этом земельный участок, раздел которого осуществлен, сохраняется в выделенных границах (именный земельный участок).
173	181	90:15:070102:548	нет данных	Частная	Республика Крым, г. Алушта, с. Приветное, ул. Горького, д.28	1196	674	Земли населенных пунктов	Для индивидуального жилищного строительства	-	-	-	-	Существующий земельный участок частично расположен в границах зоны размещения объекта. Способ образования - путем раздела исходного земельного участка.
174	182	90:15:000000:1243(6)	нет данных	Собственность публично-правовых образований	Республика Крым, г. Алушта, с/с Приветненский	548855	4884	Земли населенных пунктов	Сельскохозяйственное использование	-	-	-	-	Существующий земельный участок частично расположен в границах зоны размещения объекта. Способ образования - путем раздела исходного земельного участка.
175	183	90:15:070102:731	нет данных	Собственность публично-правовых образований	Республика Крым, г. Алушта, село Приветное, улица Горького, 15а	800	231	Земли населенных пунктов	здравоохранение	-	-	-	-	Существующий земельный участок частично расположен в границах зоны размещения объекта. Способ образования - путем раздела исходного земельного участка.
176	184	90:15:070102:1179	нет данных	Частная	Республика Крым, г. Алушта, с. Приветное, ул. Садовая, д. 47	1058	252	Земли населенных пунктов	Для индивидуального жилищного строительства	-	-	-	-	Существующий земельный участок частично расположен в границах зоны размещения объекта. Способ образования - путем раздела исходного земельного участка.
177	185	90:15:070102:1040	нет данных	Частная	Республика Крым, г. Алушта, с. Приветное	1000	606	Земли населенных пунктов	Для индивидуального жилищного строительства	-	-	-	-	Существующий земельный участок частично расположен в границах зоны размещения объекта. Способ образования - путем раздела исходного земельного участка.
178	186	90:15:070102:1037	нет данных	Частная	Республика Крым, г. Алушта, с. Приветное	1000	662	Земли населенных пунктов	Для индивидуального жилищного строительства	-	-	-	-	Существующий земельный участок частично расположен в границах зоны размещения объекта. Способ образования - путем раздела исходного земельного участка.
179	187	90:15:070102:398	нет данных	Частная	Республика Крым, г. Алушта, с. Приветное, ул. Горького, д.2	1416	1389	Земли населенных пунктов	Для индивидуального жилищного строительства	-	-	-	-	Существующий земельный участок частично расположен в границах зоны размещения объекта. Способ образования - путем раздела исходного земельного участка.
180	188	90:15:070102:1041	нет данных	Частная	Республика Крым, г. Алушта, с. Приветное, в районе ул. Набережной	1000	352	Земли населенных пунктов	Для индивидуального жилищного строительства	-	-	-	-	Существующий земельный участок частично расположен в границах зоны размещения объекта. Способ образования - путем раздела исходного земельного участка.
181	189	90:15:070102:449	нет данных	Частная	Республика Крым, г. Алушта, на территории Приветненского сельского совета, с. Приветное, ул. Садовая, 45	1002	150	Земли населенных пунктов	Для индивидуального жилищного строительства	-	-	-	-	Существующий земельный участок частично расположен в границах зоны размещения объекта. Способ образования - путем раздела исходного земельного участка.
182	190	90:15:070102:356	Гахов Николай Иванович	Частная	Республика Крым, г. Алушта, с. Приветное, ул. Горького, в районе дома №1	100	100	Земли населенных пунктов	Хранение автотранспорта	-	-	-	-	Существующий земельный участок полностью расположен в границах зоны размещения объекта.
183	218	90:02:100301	нет данных	нет данных	Республика Крым, р-н Белогорский, с. Головановка, ул. Ленина, д.21а	-	-	-	-	90:02:100301:1128 - Нежилое здание (Котлора Цирковая). Адрес: Республика Крым, р-н Белогорский, с. Головановка, ул. Ленина, д.21а	224	нет данных	нет данных	-
184	219	90:02:100301	нет данных	нет данных	Республика Крым, р-н Белогорский, с. Головановка, ул. Ленина, д.31	-	-	Земли населенных пунктов	Для индивидуального жилищного строительства	90:02:100301:98 - Жилой дом. Адрес: Республика Крым, р-н Белогорский, с. Головановка, ул. Ленина, д.31	65	нет данных	нет данных	-
185	220	90:15:070101	нет данных	нет данных	Российская Федерация, Республика Крым, г. Алушта, с. Приветное, в грунтовом слухе квартал №2, участок №3	-	-	Земли населенных пунктов	Для индивидуального жилищного строительства	90:15:070101:4030 - Жилой дом. Адрес: Российская Федерация, Республика Крым, г. Алушта, с. Приветное, в грунтовом слухе квартал №2, участок №3	109	нет данных	нет данных	-

№ п/п	Условный номер земельного участка	Кадастровый (условный) номер существующего земельного участка	Наименование правообладателя	Форма собственности	Адрес (местоположение) земельного участка	Площадь земельного участка по сведениям ЕГРН, кв.м.	Площадь земельного участка в ПЗО, кв.м.	Категория земель	Разрешенное использование	Кадастровый номер и наименование расположенного на земельном участке объекта недвижимого имущества	Площадь объекта недвижимого имущества по сведениям ЕГРН, кв.м.	Наименование правообладателя объектов недвижимого имущества на момент подготовки документа	Вид права на объекты недвижимого имущества на момент подготовки документа	Примечания
1	2	3	4	5	6	7	8	9	10	11	12	13	14	15
186	207	90:15:070101:3857	Фейзуллаева Хатидже Зеэраевна	частная	Российская Федерация, Республика Крым, г. Алушта, с. Приветное, ул. Сахарова, д. 14	700	-	Земли населенных пунктов	Для индивидуального жилищного строительства	90:15:070101:4033 - Жилой дом. Адрес: Российская Федерация, Республика Крым, г. Алушта, с. Приветное, ул. Сахарова, д. 14	109	Фейзуллаева Хатидже Зеэраевна	частная	-
187	208	90:15:070101	нет данных	нет данных	Республика Крым, г. Алушта, с. Приветное, ул. Горького, д. 77	-	-	Земли населенных пунктов	Для индивидуального жилищного строительства	90:15:070101:96 - Жилой дом. Адрес: Республика Крым, г. Алушта, с. Приветное, ул. Горького, д. 77	94	нет данных	нет данных	-
188	209	90:15:070101:3833	нет данных	нет данных	Республика Крым, г. Алушта, с. Приветное, ул. Мира, д. 28	1200	-	Земли населенных пунктов	Для индивидуального жилищного строительства	90:15:070101:391 - Жилой дом. Адрес: Республика Крым, г. Алушта, с. Приветное, ул. Мира, д. 28	48	нет данных	нет данных	-
189	210	90:15:070101	Тахтасыз Рустем Усеинович	частная	Республика Крым, г. Алушта, с. Приветное, ул. Горького, д. 64	-	-	Земли населенных пунктов	Для индивидуального жилищного строительства	90:15:070101:2180 - Жилой дом. Адрес: Республика Крым, г. Алушта, с. Приветное, ул. Горького, д. 64	57	Тахтасыз Рустем Усеинович	частная	-
190	211	90:15:070101	нет данных	нет данных	Республика Крым, г. Алушта, с. Приветное, ул. Горького	-	-	Земли населенных пунктов	Для индивидуального жилищного строительства	90:15:070101:3950 - Жилой дом. Адрес: Республика Крым, г. Алушта, с. Приветное, ул. Горького	51	нет данных	нет данных	-
191	212	90:15:070101	Духани Татьяна Николаевна/Ухов Константин Сергеевич	общедолевая	Республика Крым, г. Алушта, с. Приветное, ул. Мира, д. 31	-	-	Земли населенных пунктов	Для индивидуального жилищного строительства	90:15:070101:1731 - Жилой дом. Адрес: Республика Крым, г. Алушта, с. Приветное, ул. Мира, д. 31	115	Духани Татьяна Николаевна/Ухов Константин Сергеевич	общедолевая	-
192	213	90:15:070102	нет данных	нет данных	Республика Крым, г. Алушта, с. Приветное, ул. Шевченко, д. 2	-	-	Земли населенных пунктов	Для индивидуального жилищного строительства	90:15:070101:3950 - Жилой дом. Адрес: Республика Крым, г. Алушта, с. Приветное, ул. Шевченко, д. 2	124	нет данных	нет данных	-
193	214	90:15:070102	нет данных	нет данных	Республика Крым, г. Алушта, с. Приветное, ул. Горького, д. 26	-	-	Земли населенных пунктов	Для индивидуального жилищного строительства	90:15:070102:223 - Жилой дом. Адрес: Республика Крым, г. Алушта, с. Приветное, ул. Горького, д. 26	45	нет данных	нет данных	-
194	215	90:15:070102	нет данных	нет данных	Республика Крым, г. Алушта, с. Приветное, ул. Горького, д. 6	-	-	Земли населенных пунктов	Для индивидуального жилищного строительства	90:15:070102:1150 - Жилой дом. Адрес: Республика Крым, г. Алушта, с. Приветное, ул. Горького, д. 6	44	нет данных	нет данных	-
195	216	90:15:070101	нет данных	нет данных	Республика Крым, г. Алушта, с. Приветное, ул. Набережная, д. 2	-	-	Земли населенных пунктов	Для индивидуального жилищного строительства	90:15:070101:422 - Жилой дом. Адрес: Республика Крым, г. Алушта, с. Приветное, ул. Набережная, д. 2	155	нет данных	нет данных	-

Приложение 3. Перечень земельных участков и расположенных на них объектов недвижимого имущества, в отношении которых предполагается изъятие для государственных нужд объекта: «Строительство и реконструкция автомобильной дороги 35 ОП МЗ 35Н-116 Белогорск - Приветное»

№ п/п	Условный номер земельного участка	Кадастровый (условный) номер существующего земельного участка	Наименование правообладателя	Форма собственности	Адрес (местоположение) земельного участка	Площадь земельного участка по сведениям ЕГРН, кв.м.	Предполагаемая площадь изъятия земельного участка, кв.м	Предполагаемая площадь изъятия части земельного участка в полосе постоянного отвода, кв.м	Предполагаемая площадь изъятия части земельного участка за границами постоянного отвода, кв. м	Категория земель	Разрешенное использование	Примечания	Кадастровый номер и наименование расположенного на земельном участке объекта недвижимого имущества	Площадь объекта недвижимого имущества по сведениям ЕГРН, кв.м	Наименование правообладателя объектов недвижимого имущества на момент подготовки документа	Вид права на объекты недвижимого имущества на момент подготовки документа
1	2	3	4	5	6	7	8	9	10	11	12	13	14	15	16	17
1	1	90:02:000000:1086	Семивол Аркадий Александрович	Частная	Республика Крым, Белогорский район, на территории Кричининского сельского совета, СТ. Лесовод, ул №19	92	92	92	-	Земли сельскохозяйственного назначения	Ведение садоводства	Существующий земельный участок полностью расположен в границах зоны размещения объекта.	-	-	-	-
2	6	90:02:100101:116	Старосельева Наталья Аликовна/Козмиченко Екатерина Аликовна	Общая долевая	Республика Крым, Белогорский р-н, с Кричинное, ул Первомайская, д 1	1500	256	256	-	Земли населенных пунктов	Для индивидуального жилищного строительства	Образуемый земельный участок в границах зоны размещения объекта. Способ образования - путем раздела исходного земельного участка.	-	-	-	-
3	7	90:15:070102:737	Коваленко Сергей Иванович	Частная	Республика Крым, г Алушта, с Приветное, ул Горького, № 54, кв 4	300	300	212	88	Земли населенных пунктов	Для индивидуального жилищного строительства	Измается часть земельного участка за границами постоянного отвода, т.к. ее размеры не удовлетворяют предельно минимальным для данного вида разрешенного использования	-	-	-	-
4	9	90:02:100301:103	Терновещая Ирина Евгеньевна	Частная	Республика Крым, Белогорский район, с Головановка, ул Ленина, 27	740	740	396	344	Земли населенных пунктов	Для индивидуального жилищного строительства	Измается часть земельного участка за границами постоянного отвода, т.к. ее размеры не удовлетворяют предельно минимальным для данного вида разрешенного использования	-	-	-	-
5	11	90:02:100301:1072	Юванская Ирина Васильевна	Частная	Республика Крым, р-н Белогорский, с Головановка, ул Ленина, 8	1393	589	589	-	Земли населенных пунктов	Для индивидуального жилищного строительства	Образуемый земельный участок в границах зоны размещения объекта. Способ образования - путем раздела исходного земельного участка.	-	-	-	-
6	13	90:02:100301:1083	Муслимов Сервер Исметович	Частная	Республика Крым, р-н Белогорский, с Головановка, ул Ленина, 6	2272	14	14	-	Земли населенных пунктов	Для индивидуального жилищного строительства	Образуемый земельный участок в границах зоны размещения объекта. Способ образования - путем раздела исходного земельного участка.	-	-	-	-
7	15	90:02:100301:1118	Чижова Жанна Михайловна	Частная	Российская Федерация, Республика Крым, Белогорский муниципальный район, Кричиненское сельское поселение, с Головановка, ул Ленина, 43	991	32	32	-	Земли населенных пунктов	Для индивидуального жилищного строительства	Образуемый земельный участок в границах зоны размещения объекта. Способ образования - путем раздела исходного земельного участка.	-	-	-	-
8	16	90:15:070102:755			Республика Крым, г Алушта, с Приветное, в районе погранзаставы, участок №279	500	170	170	-	Земли населенных пунктов	-	Образуемый земельный участок в границах зоны размещения объекта. Способ образования - путем раздела исходного земельного участка.	-	-	-	-
9	17	90:02:100301:126	Пирка Александр Николаевич	Частная	Республика Крым, Белогорский р-н, с Головановка, ул Ленина, д 10	1000	1000	511	489	Земли населенных пунктов	Для индивидуального жилищного строительства	Измается часть земельного участка за границами постоянного отвода, т.к. ее размеры не удовлетворяют предельно минимальным для данного вида разрешенного использования	-	-	-	-
10	18	90:02:100301:148	Прилуцкая Евгения Андреевна	Частная	Республика Крым, Белогорский р-н, с Головановка, ул Ленина, д 23	756	756	570	186	Земли населенных пунктов	Для индивидуального жилищного строительства	Измается часть земельного участка за границами постоянного отвода, т.к. ее размеры не удовлетворяют предельно минимальным для данного вида разрешенного использования	-	-	-	-
11	19	90:02:100301:155	Зыков Александр Николаевич	Частная	Республика Крым, Белогорский р-н, с Головановка, ул Ленина, д 44	2500	278	278	-	Земли населенных пунктов	Для индивидуального жилищного строительства	Образуемый земельный участок в границах зоны размещения объекта. Способ образования - путем раздела исходного земельного участка.	-	-	-	-
12	20	90:02:100301:177	Кадыров Сервер Шаматович	Частная	Республика Крым, р-н Белогорский, с Головановка, ул Ленина, 1	828	828	537	291	Земли населенных пунктов	Для индивидуального жилищного строительства	Измается часть земельного участка за границами постоянного отвода, т.к. ее размеры не удовлетворяют предельно минимальным для данного вида разрешенного использования	-	-	-	-
13	21	90:02:100301:182	Двойченко Петр Алексеевич	Частная	Республика Крым, р-н Белогорский, с Головановка, ул Ленина, 2	2100	952	952	-	Земли населенных пунктов	Для индивидуального жилищного строительства	Образуемый земельный участок в границах зоны размещения объекта. Способ образования - путем раздела исходного земельного участка.	90:02:100301:1019 - Жилой дом. Адрес: Республика Крым, р-н, Белогорский, с Головановка, ул. Ленина, д. 2	82,8	-	-
14	23	90:02:100301:89	Кашкиров Игнатий Иванович	Частная	Республика Крым, р-н Белогорский, с Головановка, ул Ленина, 29	631	631	329	302	Земли населенных пунктов	Для индивидуального жилищного строительства	Измается часть земельного участка за границами постоянного отвода, т.к. ее размеры не удовлетворяют предельно минимальным для данного вида разрешенного использования	-	-	-	-
15	24	90:02:100301:97	Тенисна Любовь Григорьевна	Частная	Республика Крым, р-н Белогорский, с Головановка, ул Ленина, 25	794	794	468	326	Земли населенных пунктов	Для индивидуального жилищного строительства	Измается часть земельного участка за границами постоянного отвода, т.к. ее размеры не удовлетворяют предельно минимальным для данного вида разрешенного использования	90:02:100301:72 - Жилой дом. Адрес: Республика Крым, р-н, Белогорский, с Головановка, ул. Ленина, д. 25	71,7	-	-
16	26	90:02:100601:73	Сафиулли Зуфар Зуфарович	Частная	Республика Крым, Белогорский р-н, Кричининский с/с, с Красносельская, уч 52-53	1000	1000	419	581	Земли населенных пунктов	Ведение садоводства	Измается часть земельного участка за границами постоянного отвода, т.к. ее размеры не удовлетворяют предельно минимальным для данного вида разрешенного использования	-	-	-	-
17	27	90:02:101001:196	Абляметова Лейля Дильверовна	Частная	Республика Крым, Белогорский р-н, Кричининский с/с, уч 1, поле № 131	20000	3102	3102	-	Земли сельскохозяйственного назначения	Ведение личного подсобного хозяйства на полевых участках	Образуемый земельный участок в границах зоны размещения объекта. Способ образования - путем раздела исходного земельного участка.	-	-	-	-
18	28	90:02:101001:216	Муниципальное образование Кричиненское сельское поселение Белогорского района Республики Крым/ Общество с ограниченной ответственностью "Менгир", ИНН: 9104002425	Муниципальная/Аренда	Республика Крым, р-н Белогорский, Кричиненское сельское поселение	52815	5078	5078	-	Земли сельскохозяйственного назначения	сельскохозяйственное использование	Образуемый земельный участок в границах зоны размещения объекта. Способ образования - путем раздела исходного земельного участка, при этом земельный участок, раздел которого осуществлен, сохраняется в измененных границах (измененный земельный участок).	-	-	-	-
19	29	90:02:101001:220	Муниципальное образование Кричиненское сельское поселение Белогорского района Республики Крым/ Общество с ограниченной ответственностью "Менгир", ИНН: 9104002425	Муниципальная/Аренда	Республика Крым, р-н Белогорский, Кричиненское сельское поселение, за границами населенных пунктов	83897	124	124	-	Земли сельскохозяйственного назначения	Сельскохозяйственное использование	Образуемый земельный участок в границах зоны размещения объекта. Способ образования - путем раздела исходного земельного участка, при этом земельный участок, раздел которого осуществлен, сохраняется в измененных границах (измененный земельный участок).	-	-	-	-
20	30	90:02:101001:222	Муниципальное образование Кричиненское сельское поселение Белогорского района Республики Крым	Муниципальная/Аренда	Республика Крым, р-н Белогорский, Кричиненское сельское поселение	68220	5562	5562	-	Земли сельскохозяйственного назначения	Сельскохозяйственное использование	Образуемый земельный участок в границах зоны размещения объекта. Способ образования - путем раздела исходного земельного участка, при этом земельный участок, раздел которого осуществлен, сохраняется в измененных границах (измененный земельный участок).	-	-	-	-
21	31	90:02:101001:225	Муниципальное образование Кричиненское сельское поселение Белогорского района Республики Крым/ Общество с ограниченной ответственностью "Менгир", ИНН: 9104002425	Муниципальная/Аренда	Республика Крым, р-н, Белогорский	854713	21689	21689	-	Земли сельскохозяйственного назначения	Сельскохозяйственное использование	Образуемый многоконтурный земельный участок в границах зоны размещения объекта. Способ образования - путем раздела исходного земельного участка, при этом земельный участок, раздел которого осуществлен, сохраняется в измененных границах (измененный земельный участок).	-	-	-	-
22	32	90:02:101001:229	Республика Крым/ Общество с ограниченной ответственностью "Менгир", ИНН: 9104002425	Государственная субъекта Российской Федерации/Аренда	Республика Крым, р-н Белогорский, Кричиненское сельское поселение	111588	2542	2542	-	Земли сельскохозяйственного назначения	Сельскохозяйственное использование	Образуемый земельный участок в границах зоны размещения объекта. Способ образования - путем раздела исходного земельного участка, при этом земельный участок, раздел которого осуществлен, сохраняется в измененных границах (измененный земельный участок).	-	-	-	-
23	33	90:02:101001:231	Республика Крым/ Общество с ограниченной ответственностью "Менгир", ИНН: 9104002425	Государственная субъекта Российской Федерации/Аренда	Республика Крым, р-н Белогорский, Кричиненское сельское поселение, за границами населенных пунктов	188125	6016	6016	-	Земли сельскохозяйственного назначения	Сельскохозяйственное использование	Образуемый земельный участок в границах зоны размещения объекта. Способ образования - путем раздела исходного земельного участка, при этом земельный участок, раздел которого осуществлен, сохраняется в измененных границах (измененный земельный участок).	-	-	-	-
24	34	90:02:101001:254	Республика Крым/ Общество с ограниченной ответственностью "Менгир", ИНН: 9104002425	Государственная субъекта Российской Федерации/Аренда	Республика Крым, р-н Белогорский, с/п Кричиненское	57524	1646	1646	-	Земли сельскохозяйственного назначения	Растениеводство	Образуемый земельный участок в границах зоны размещения объекта. Способ образования - путем раздела исходного земельного участка, при этом земельный участок, раздел которого осуществлен, сохраняется в измененных границах (измененный земельный участок).	-	-	-	-

№ п/п	Условный номер земельного участка	Кадастровый (условный) номер существующего земельного участка	Наименование правообладателя	Форма собственности	Адрес (местоположение) земельного участка	Площадь земельного участка по сведениям ЕГРН, кв.м.	Предполагаемая площадь изъятия земельного участка, кв.м	Предполагаемая площадь изъятия части земельного участка в полосу постоянного отвода, кв.м	Предполагаемая площадь изъятия части земельного участка за границами постоянного отвода, кв. м	Категория земель	Разрешенное использование	Примечания	Кадастровый номер и наименование расположенного на земельном участке объекта недвижимого имущества	Площадь объекта недвижимого имущества по сведениям ЕГРН, кв.м	Наименование правообладателя объектов недвижимого имущества на момент подготовки документа	Вид права на объекты недвижимого имущества на момент подготовки документа
1	2	3	4	5	6	7	8	9	10	11	12	13	14	15	16	17
25	35	90:02:101001:257	Республика Крым/ Общество с ограниченной ответственностью "Менгир", ИНН: 9104002425	Государственная субъекта Российской Федерации/Аренда	Республика Крым, р-н. Белогорский, с/п. Кричинское	312022	1475	1475	-	Земли сельскохозяйственного назначения	Овощеводство	Образуемый многоконтурный земельный участок в границах зоны размещения объекта. Способ образования - путем раздела исходного земельного участка, при этом земельный участок, раздел которого осуществлен, сохраняется в измененных границах (измененный земельный участок).	-	-	-	-
26	38	90:02:101101:104	Николаенко Игорь Станиславович	Частная	Республика Крым, Белогорский р-н, Кричинский с/с, снт Лесовод, уч 48	500	500	96	404	Земли сельскохозяйственного назначения	Ведение садоводства	Изымается часть земельного участка за границами постоянного отвода, т.к. ее размеры не удовлетворяют предельно минимальным для данного вида разрешенного использования	-	-	-	-
27	39	90:02:101101:112	Сафиулин Александр Зуфарович	Частная	Республика Крым, Белогорский р-н, Кричинский с/с, снт Лесовод, уч 24	641	641	228	413	Земли сельскохозяйственного назначения	Ведение садоводства	Изымается часть земельного участка за границами постоянного отвода, т.к. ее размеры не удовлетворяют предельно минимальным для данного вида разрешенного использования	-	-	-	-
28	40	90:02:101101:127	Сафиулин Зуфар Тухатович	Частная	Республика Крым, Белогорский р-н, Кричинский с/с, снт Лесовод, уч 46, за границами населенного пункта	451	451	345	106	Земли сельскохозяйственного назначения	Ведение садоводства	Изымается часть земельного участка за границами постоянного отвода, т.к. ее размеры не удовлетворяют предельно минимальным для данного вида разрешенного использования	-	-	-	-
29	41	90:02:101101:143	Подолж Марина Александровна	Частная	Республика Крым, Белогорский р-н, Кричинский с/с, снт Лесовод, уч 8, за пределами населенного пункта	1034	281	281	-	Земли сельскохозяйственного назначения	Ведение садоводства	Образуемый земельный участок в границах зоны размещения объекта. Способ образования - путем раздела исходного земельного участка.	-	-	-	-
30	42	90:02:101101:154	Сафиуллина Наталья Афанасьевна	Частная	Республика Крым, Белогорский р-н, Кричинский с/с, снт Лесовод, уч 27, 28, 29, за границами населенного пункта	1200	112	112	-	Земли сельскохозяйственного назначения	Ведение садоводства	Образуемый земельный участок в границах зоны размещения объекта. Способ образования - путем раздела исходного земельного участка.	-	-	-	-
31	43	90:02:101101:156	Трачук Петр Григорьевич	Частная	Республика Крым, Белогорский р-н, Кричинский с/с, снт Лесовод, уч 47, за пределами населенного пункта	444	444	185	259	Земли сельскохозяйственного назначения	Ведение садоводства	Изымается часть земельного участка за границами постоянного отвода, т.к. ее размеры не удовлетворяют предельно минимальным для данного вида разрешенного использования	-	-	-	-
32	44	90:02:101101:160	Сафиулин Зуфар Зуфарович	Частная	Республика Крым, Белогорский р-н, Кричинский с/с, снт Лесовод, уч 25, 26, за пределами населенного пункта	1200	249	249	-	Земли сельскохозяйственного назначения	Ведение садоводства	Образуемый земельный участок в границах зоны размещения объекта. Способ образования - путем раздела исходного земельного участка.	-	-	-	-
33	45	90:02:101101:161	Трофимович Андрей Петрович	Частная	Республика Крым, Белогорский р-н, Кричинский с/с, снт Лесовод, уч 13	400	400	251	149	Земли сельскохозяйственного назначения	Ведение садоводства	Изымается часть земельного участка за границами постоянного отвода, т.к. ее размеры не удовлетворяют предельно минимальным для данного вида разрешенного использования	-	-	-	-
34	46	90:02:101101:166	Демчихина Светлана Владимировна	Частная	Республика Крым, Белогорский р-н, Кричинский с/с, снт Лесовод, уч 5	986	986	449	537	Земли сельскохозяйственного назначения	Ведение садоводства	Изымается часть земельного участка за границами постоянного отвода, т.к. ее размеры не удовлетворяют предельно минимальным для данного вида разрешенного использования	-	-	-	-
35	47	90:02:101101:167	Демчихина Светлана Владимировна	Частная	Республика Крым, Белогорский р-н, Кричинский с/с, снт Лесовод, уч 6-7	1200	537	537	-	Земли сельскохозяйственного назначения	Ведение садоводства	Образуемый земельный участок в границах зоны размещения объекта. Способ образования - путем раздела исходного земельного участка.	-	-	-	-
36	48	90:02:101101:170	Удовиченко-Горун Ульяна Ивановна	Частная	Республика Крым, Белогорский р-н, Кричинский с/с, снт Лесовод, уч 2-3	1000	1000	750	250	Земли сельскохозяйственного назначения	Ведение садоводства	Изымается часть земельного участка за границами постоянного отвода, т.к. ее размеры не удовлетворяют предельно минимальным для данного вида разрешенного использования	-	-	-	-
37	50	90:02:101101:192	Сафиулин Зуфар Тухатович	Частная	Республика Крым, Белогорский район, на территории Кричинского сельского совета, СТ Лесовод	103	103	71	32	Земли сельскохозяйственного назначения	Ведение садоводства	Изымается часть земельного участка за границами постоянного отвода, т.к. ее размеры не удовлетворяют предельно минимальным для данного вида разрешенного использования	-	-	-	-
38	51	90:02:101101:195	Семивол Майя Ивановна	Частная	Республика Крым, Белогорский район, СТ Лесовод, № участка 17	88	88	88	-	Земли сельскохозяйственного назначения	Ведение садоводства	Существующий земельный участок полностью расположен в границах зоны размещения объекта.	-	-	-	-
39	53	90:02:101101:20	Семивол Майя Ивановна	Частная	Республика Крым, Белогорский район, СТ Лесовод, участок №16	731	731	233	498	Земли сельскохозяйственного назначения	Садоводство	Изымается часть земельного участка за границами постоянного отвода, т.к. ее размеры не удовлетворяют предельно минимальным для данного вида разрешенного использования	-	-	-	-
40	55	90:02:101101:206	Сафиулин Александр Зуфарович	Частная	Российская Федерация, Республика Крым, Белогорский муниципальный район, Кричинское сельское поселение, с Красноселовка, СТ, Лесовод, уч. 23	621	621	422	199	Земли населенных пунктов	Для индивидуального жилищного строительства	Изымается часть земельного участка за границами постоянного отвода, т.к. ее размеры не удовлетворяют предельно минимальным для данного вида разрешенного использования	-	-	-	-
41	56	90:02:101101:21	Семивол Аркадий Александрович	Частная	Республика Крым, Белогорский район, на территории Кричинского сельского совета, СТ Лесовод, участок № 18	708	708	309	399	Земли сельскохозяйственного назначения	Садоводство	Изымается часть земельного участка за границами постоянного отвода, т.к. ее размеры не удовлетворяют предельно минимальным для данного вида разрешенного использования	-	-	-	-
42	57	90:02:101101:23	Мартиди Людмила Андреевна	Частная	Республика Крым, Белогорский район, на территории Кричинского сельского совета, СТ Лесовод, земельный участок № 131-а	1200	1200	719	481	Земли сельскохозяйственного назначения	размещение дачных домов и садовых домов	Изымается часть земельного участка за границами постоянного отвода, т.к. ее размеры не удовлетворяют предельно минимальным для данного вида разрешенного использования	-	-	-	-
43	58	90:02:101101:25	Куликов Владимир Владимирович	Частная	Республика Крым, Белогорский район, Кричинский сельский совет, за границами населенного пункта, СТ Лесовод, участок №20	570	570	337	233	Земли сельскохозяйственного назначения	Ведение садоводства	Изымается часть земельного участка за границами постоянного отвода, т.к. ее размеры не удовлетворяют предельно минимальным для данного вида разрешенного использования	90:02:101101:196 - Нежилое здание (садовый дом). Адрес: Республика Крым, р-н Белогорский, Кричинский сельский совет, за границами населенного пункта, СТ "Лесовод", участок № 20	201,2	-	-
44	59	90:02:101101:28	Борович Валентина Петровна	Частная	Республика Крым, р-н Белогорский, на территории Кричинского сельского совета, СТ Лесовод, участок №66	834	834	786	48	Земли сельскохозяйственного назначения	Ведение садоводства	Изымается часть земельного участка за границами постоянного отвода, т.к. ее размеры не удовлетворяют предельно минимальным для данного вида разрешенного использования	90:02:101101:202 - Жилой дом. Адрес: Республика Крым, р-н Белогорский, на территории Кричинского сельского совета, СТ "Лесовод", участок № 66	222,1	-	-
45	60	90:02:101101:29	Бабакينا Наталья Викторовна	Частная	Республика Крым, р-н Белогорский, ст Лесовод, участок № 64 на территории Кричинского сельского совета	1098	1098	665	433	Земли сельскохозяйственного назначения	размещение дачных домов и садовых домов	Изымается часть земельного участка за границами постоянного отвода, т.к. ее размеры не удовлетворяют предельно минимальным для данного вида разрешенного использования	-	-	-	-
46	61	90:02:101101:30	Бабакина Наталья Викторовна	Частная	Российская Федерация, Республика Крым, Белогорский муниципальный район, село Красноселовка, территория СНТ Лесовод, улица Речная, земельный участок 18	1120	100	100	-	Земли сельскохозяйственного назначения	размещение дачных домов и садовых домов	Образуемый земельный участок в границах зоны размещения объекта. Способ образования - путем раздела исходного земельного участка.	-	-	-	-
47	62	90:02:101101:36	Сафиулин Александр Зуфарович	Частная	Республика Крым, Белогорский район, Кричинский сельский совет, СТ Лесовод, участок №25а	1200	344	344	-	Земли сельскохозяйственного назначения	Ведение садоводства	Образуемый земельный участок в границах зоны размещения объекта. Способ образования - путем раздела исходного земельного участка.	-	-	-	-
48	63	90:02:101101:47	Белоконова Татьяна Николаевна	Частная	Республика Крым, Белогорский район, на территории Кричинского сельского совета, СТ Лесовод, участок № 1	450	450	296	154	Земли сельскохозяйственного назначения	размещение дачных домов и садовых домов	Изымается часть земельного участка за границами постоянного отвода, т.к. ее размеры не удовлетворяют предельно минимальным для данного вида разрешенного использования	-	-	-	-
49	64	90:02:101101:48	временный	нет данных	Республика Крым, р-н Белогорский, на территории Кричинского сельского совета, СТ Лесовод, участок № 11-12	1090	545	545	-	Земли сельскохозяйственного назначения	Ведение садоводства	Образуемый земельный участок в границах зоны размещения объекта. Способ образования - путем раздела исходного земельного участка.	-	-	-	-
50	65	90:02:101101:49	Яковлева Галина Петровна	Частная	Республика Крым, р-н Белогорский, на территории Кричинского сельского совета, СТ Лесовод, участок № 14-15	800	800	579	221	Земли сельскохозяйственного назначения	размещение дачных домов и садовых домов	Изымается часть земельного участка за границами постоянного отвода, т.к. ее размеры не удовлетворяют предельно минимальным для данного вида разрешенного использования	-	-	-	-
51	66	90:02:101101:51	Стасюк Виктор Иванович	Частная	Республика Крым, р-н Белогорский, на территории Кричинского сельского совета, СТ Лесовод, участок №150-а	1200	383	383	-	Земли сельскохозяйственного назначения	размещение дачных домов и садовых домов	Образуемый земельный участок в границах зоны размещения объекта. Способ образования - путем раздела исходного земельного участка.	-	-	-	-
52	67	90:02:101101:53	Подолж Марина Александровна	Частная	Республика Крым, Белогорский район, Кричинский сельский совет, за границами населенного пункта, СТ (Лесовод) участок № 10	919	298	298	-	Земли сельскохозяйственного назначения	Ведение садоводства	Образуемый земельный участок в границах зоны размещения объекта. Способ образования - путем раздела исходного земельного участка.	-	-	-	-
53	68	90:02:101101:59	Сафиулин Зуфар Тухатович	Частная	Республика Крым, Белогорский район, Кричинский сельский совет, за границами населенного пункта, СТ Лесовод, участок № 51	495	495	134	361	Земли сельскохозяйственного назначения	Ведение садоводства	Изымается часть земельного участка за границами постоянного отвода, т.к. ее размеры не удовлетворяют предельно минимальным для данного вида разрешенного использования	-	-	-	-

№ п/п	Условный номер земельного участка	Кадастровый (условный) номер существующего земельного участка	Наименование правообладателя	Форма собственности	Адрес (местоположение) земельного участка	Площадь земельного участка по сведениям ЕГРН, кв.м.	Предполагаемая площадь изъятия земельного участка, кв.м.	Предполагаемая площадь изъятия части земельного участка в полосе постоянного отвода, кв.м.	Предполагаемая площадь изъятия части земельного участка за границами постоянного отвода, кв. м	Категория земель	Разрешенное использование	Примечания	Кадастровый номер и наименование расположенного на земельном участке объекта недвижимого имущества	Площадь объекта недвижимого имущества по сведениям ЕГРН, кв.м	Наименование правообладателя объектов недвижимого имущества на момент подготовки документа	Вид права на объекты недвижимого имущества на момент подготовки документа
1	2	3	4	5	6	7	8	9	10	11	12	13	14	15	16	17
54	69	90:02:101101:6	Милевская Светлана Никитична	Частная	Республика Крым, р-н Белогорский, с Красноселовка, ул Рассветная, 27	699	699	442	257	Земли населенных пунктов	Для индивидуального жилищного строительства	Измается часть земельного участка за границами постоянного отвода, т.к. ее размеры не удовлетворяют предельно минимальным для данного вида разрешенного использования	-	-	-	-
55	70	90:02:101101:60	Сафиулин Зуфар Тухатович	Частная	Республика Крым, Белогорский район, на территории Криничненского сельского совета, СТ Лесовод, уч № 39	562	562	3	559	Земли сельскохозяйственного назначения	Для ведения личного подсобного хозяйства (приусадебный земельный участок)	Измается часть земельного участка за границами постоянного отвода, т.к. ее размеры не удовлетворяют предельно минимальным для данного вида разрешенного использования	-	-	-	-
56	71	90:02:101101:61	Сафиулин Зуфар Тухатович	Частная	Республика Крым, р-н Белогорский, Криничненский сельский совет, СТ Лесовод, участок № 38	582	582	156	426	Земли сельскохозяйственного назначения	Для ведения личного подсобного хозяйства (приусадебный земельный участок)	Измается часть земельного участка за границами постоянного отвода, т.к. ее размеры не удовлетворяют предельно минимальным для данного вида разрешенного использования	-	-	-	-
57	72	90:02:101101:63	Сафиулин Зуфар Тухатович	Частная	Республика Крым, Белогорский район, на территории Криничненского сельского совета, СТ Лесовод, участок № 50	500	500	89	411	Земли сельскохозяйственного назначения	Ведение садоводства	Измается часть земельного участка за границами постоянного отвода, т.к. ее размеры не удовлетворяют предельно минимальным для данного вида разрешенного использования	-	-	-	-
58	73	90:02:101101:64	Полданикова Елена Владимировна	Частная	Республика Крым, р-н Белогорский, Криничненский сельский совет, за границами населенного пункта, СТ Лесовод	547	547	118	429	Земли сельскохозяйственного назначения	Ведение садоводства	Измается часть земельного участка за границами постоянного отвода, т.к. ее размеры не удовлетворяют предельно минимальным для данного вида разрешенного использования	-	-	-	-
59	74	90:02:101101:67	Молокопеева Ииша Андреевна	Частная	Республика Крым, р-н Белогорский, Криничненский сельский совет, в районе с Красноселовка, участок №117	554	554	346	208	Земли сельскохозяйственного назначения	Ведение садоводства	Измается часть земельного участка за границами постоянного отвода, т.к. ее размеры не удовлетворяют предельно минимальным для данного вида разрешенного использования	-	-	-	-
60	75	90:02:101101:73	Разауев Владимир Васильевич	Частная	Республика Крым, Белогорский район, на территории Криничненского сельского совета, СТ Лесовод, участок № 114	409	409	292	117	Земли сельскохозяйственного назначения	Ведение садоводства	Измается часть земельного участка за границами постоянного отвода, т.к. ее размеры не удовлетворяют предельно минимальным для данного вида разрешенного использования	90:02:101101:182 - Нежилое здание (садовый дом). Адрес: Республика Крым, р-н Белогорский, на территории Криничненского сельского совета, СТ Лесовод, уч 114	35,9	-	-
61	76	90:02:101101:78	Арсенко Людмила Ивановна	Частная	Республика Крым, Белогорский р-н, Криничненский с/с, ул 109, в районе с. Красноселовка	504	504	504	-	Земли сельскохозяйственного назначения	Ведение садоводства	Существующий земельный участок полностью расположен в границах зоны размещения объекта.	-	-	-	-
62	77	90:02:101101:79	Савченко Светлана Борисовна	Частная	Республика Крым, Белогорский р-н, Криничненский с/с, снт Лесовод, уч 110	486	486	486	-	Земли сельскохозяйственного назначения	Ведение садоводства	Существующий земельный участок полностью расположен в границах зоны размещения объекта.	-	-	-	-
63	78	90:02:101101:81	Киреев Борис Алексеевич	Частная	Республика Крым, Белогорский р-н, Криничненский с/с, ул 111, в районе с. Красноселовка	506	506	506	-	Земли сельскохозяйственного назначения	Ведение садоводства	Существующий земельный участок полностью расположен в границах зоны размещения объекта.	-	-	-	-
64	79	90:02:101101:82	Чалухиди Мария Адамовна	Частная	Республика Крым, Белогорский р-н, Криничненский с/с, ул 116, в районе с. Красноселовка	560	560	349	211	Земли сельскохозяйственного назначения	Ведение садоводства	Измается часть земельного участка за границами постоянного отвода, т.к. ее размеры не удовлетворяют предельно минимальным для данного вида разрешенного использования	-	-	-	-
65	80	90:15:070102:695	нет данных	Частная	Республика Крым, г. Алушта, с Приветное, ул Горького, № 60	450	450	356	94	Земли населенных пунктов	Для индивидуального жилищного строительства	Измается часть земельного участка за границами постоянного отвода, т.к. ее размеры не удовлетворяют предельно минимальным для данного вида разрешенного использования	90:15:070101:3843 - Жилой дом. Адрес: Республика Крым, г. Алушта, с. Приветное, ул. Горького, д. 60	137,1	-	-
66	82	90:15:000000:1221	Республика Крым	Государственная субъекта Российской Федерации/Аренда	Республика Крым, г. Алушта, с/с Приветненский	5895200	117628	117628	-	Земли сельскохозяйственного назначения	Сельскохозяйственное использование	Образуемый многоконтурный земельный участок в границах зоны размещения объекта. Способ образования - путем раздела исходного земельного участка, при этом земельный участок, раздел которого осуществлен, сохраняется в измененных границах (измененный земельный участок).	-	-	-	-
67	85	90:15:000000:692	нет данных	Частная	Республика Крым, г. Алушта, с Приветное, ул Мира, 25	700	700	571	129	Земли населенных пунктов	Для индивидуального жилищного строительства	Измается часть земельного участка за границами постоянного отвода, т.к. ее размеры не удовлетворяют предельно минимальным для данного вида разрешенного использования	90:15:070102:480 - Жилой дом. Адрес: Республика Крым, г. Алушта, с. Приветное, ул. Мира, д. 25	79,6	-	-
68	86	90:15:000000:738	нет данных	Собственность публично-правовых образований	Республика Крым, г. Алушта, с Приветное, ул Горького	133	133	133	-	Земли населенных пунктов	рынки	Существующий земельный участок полностью расположен в границах зоны размещения объекта.	-	-	-	-
69	87	90:15:070101:103	нет данных	нет данных	Республика Крым, г. Алушта, с Приветное, ул Горького,61	900	900	551	349	Земли населенных пунктов	Для индивидуального жилищного строительства	Измается часть земельного участка за границами постоянного отвода, т.к. ее размеры не удовлетворяют предельно минимальным для данного вида разрешенного использования	-	-	-	-
70	88	90:15:070101:117	временный	нет данных	Республика Крым, г. Алушта, с Приветное, ул Сахарова, 11	700	129	129	-	Категория не установлена	-	Образуемый земельный участок в границах зоны размещения объекта. Способ образования - путем раздела исходного земельного участка.	90:15:070101:4272 - Жилой дом. Адрес: Республика Крым, г. Алушта, с Приветное, ул Сахарова, д 11	77	-	-
71	89	90:15:070101:157	нет данных	Частная	Республика Крым, г. Алушта, с Приветное, ул Сахарова, 8	1277	370	370	-	Земли населенных пунктов	Для индивидуального жилищного строительства	Образуемый земельный участок в границах зоны размещения объекта. Способ образования - путем раздела исходного земельного участка.	-	-	-	-
72	90	90:15:070102:67	нет данных	Собственность публично-правовых образований	Российская Федерация, Республика Крым, городской округ Алушта, село Приветное, улица Горького, 35	42	42	42	-	Земли населенных пунктов	Магазины	Существующий земельный участок полностью расположен в границах зоны размещения объекта.	90:15:070102:1154 - Нежилое здание (магазин). Адрес: Российская Федерация, Республика Крым, городской округ Алушта, село Приветное, улица Горького, д 35	59,4	-	-
73	91	90:15:070102:693	нет данных	Частная	Республика Крым, г. Алушта, с. Приветное, ул. Алуштинская	860	860	684	176	Земли населенных пунктов	Ведение садоводства	Измается часть земельного участка за границами постоянного отвода, т.к. ее размеры не удовлетворяют предельно минимальным для данного вида разрешенного использования	-	-	-	-
74	92	90:15:070101:193	нет данных	Частная	Республика Крым, г. Алушта, с. Приветное, ул. Сахарова, 6	1243	202	202	-	Земли населенных пунктов	Для индивидуального жилищного строительства	Образуемый земельный участок в границах зоны размещения объекта. Способ образования - путем раздела исходного земельного участка.	-	-	-	-
75	93	90:15:070101:194	временный	нет данных	Республика Крым, г. Алушта, с Приветное, ул Ленина	3000	1179	1179	-	Земли населенных пунктов	Здравоохранение	Образуемый земельный участок в границах зоны размещения объекта. Способ образования - путем раздела исходного земельного участка.	-	-	-	-
76	94	90:15:070101:208	нет данных	Частная	Республика Крым, г. Алушта, с Приветное, ул Горького, №60	450	450	356	94	Земли населенных пунктов	Для индивидуального жилищного строительства	Измается часть земельного участка за границами постоянного отвода, т.к. ее размеры не удовлетворяют предельно минимальным для данного вида разрешенного использования	-	-	-	-
77	95	90:15:070102:586	Моценская Екатерина Васильевна	Частная	Республика Крым, г. Алушта, с Приветное, пер Школьный, д 16	1020	17	17	-	Земли населенных пунктов	Для индивидуального жилищного строительства	Образуемый земельный участок в границах зоны размещения объекта. Способ образования - путем раздела исходного земельного участка.	-	-	-	-
78	96	90:15:070102:588	Бублик Виктор Григорьевич	Частная	Республика Крым, г. Алушта, с Приветное, пер Школьный, д 12	1098	1098	655	443	Земли населенных пунктов	Для индивидуального жилищного строительства	Измается часть земельного участка за границами постоянного отвода, т.к. ее размеры не удовлетворяют предельно минимальным для данного вида разрешенного использования	-	-	-	-
79	97	90:15:070102:600	нет данных	Частная	Республика Крым, г. Алушта, с Приветное, ул Горького, д 65	1184	382	382	-	Земли населенных пунктов	Для индивидуального жилищного строительства	Образуемый земельный участок в границах зоны размещения объекта. Способ образования - путем раздела исходного земельного участка.	-	-	-	-
80	98	90:15:070102:613	Абхаиров Клим Эскендерович	Частная	Республика Крым, г. Алушта, с Приветное, ул Горького, д 306	928	928	928	-	Земли населенных пунктов	Для индивидуального жилищного строительства	Образуемый земельный участок в границах зоны размещения объекта. Способ образования - путем раздела исходного земельного участка.	-	-	-	-
81	99	90:15:070102:627	нет данных	Собственность публично-правовых образований	Республика Крым, г. Алушта, с Приветное	6586	1241	1241	-	Земли населенных пунктов	Религиозное использование	Образуемый земельный участок в границах зоны размещения объекта. Способ образования - путем раздела исходного земельного участка.	-	-	-	-
82	100	90:15:070102:635	нет данных	Частная	Республика Крым, г. Алушта, с Приветное	800	800	192	608	Земли населенных пунктов	Жилая застройка	Измается часть земельного участка за границами постоянного отвода, т.к. ее размеры не удовлетворяют предельно минимальным для данного вида разрешенного использования	-	-	-	-
83	101	90:15:070101:232	нет данных	Частная	Республика Крым, г. Алушта, Приветненский сельский совет, с Приветное, ул Горького, д 39	1569	748	748	-	Земли населенных пунктов	Для индивидуального жилищного строительства	Образуемый земельный участок в границах зоны размещения объекта. Способ образования - путем раздела исходного земельного участка.	-	-	-	-

№ п/п	Условный номер земельного участка	Кадастровый (условный) номер существующего земельного участка	Наименование правообладателя	Форма собственности	Адрес (местоположение) земельного участка	Площадь земельного участка по сведениям ЕГРН, кв.м.	Предполагаемая площадь изъятия земельного участка, кв.м	Предполагаемая площадь изъятия части земельного участка в полосе постоянного отвода, кв.м	Предполагаемая площадь изъятия части земельного участка за границами постоянного отвода, кв. м	Категория земель	Разрешенное использование	Примечания	Кадастровый номер и наименование расположенного на земельном участке объекта недвижимого имущества	Площадь объекта недвижимого имущества по сведениям ЕГРН, кв.м	Наименование правообладателя объектов недвижимого имущества на момент подготовки документа	Вид права на объекты недвижимого имущества на момент подготовки документа
1	2	3	4	5	6	7	8	9	10	11	12	13	14	15	16	17
114	133	90:15:070101:3973	нет данных	Частная	Республика Крым, г. Алушта, с. Приветное, ул. Белогорская, д. 19	800	2	2	-	Земли населенных пунктов	Для индивидуального жилищного строительства	Образуемый земельный участок в границах зоны размещения объекта. Способ образования - путем раздела исходного земельного участка.	-	-	-	-
115	134	90:15:070101:3982	Чинай Назим Кургумерович	Частная	Республика Крым, г. Алушта, с. Приветное, ул. Сахарова, 13	720	720	334	386	Земли населенных пунктов	Для индивидуального жилищного строительства	Изымается часть земельного участка за границами постоянного отвода, т.к. ее размеры не удовлетворяют предельно минимальным для данного вида разрешенного использования	90:15:070101:4259 - Жилой дом. Адрес: Республика Крым, г. Алушта, с. Приветное, ул. Сахарова, 13 90:15:070101:4260 - Нежилое здание (хозблок). Адрес: Республика Крым, г. Алушта, с. Приветное, ул. Сахарова, 13	117 49,2	-	-
116	135	90:15:070101:3986	нет данных	Частная	Республика Крым, г. Алушта, с. Приветное, ул. Белогорская, 17	800	800	317	483	Земли населенных пунктов	Для индивидуального жилищного строительства	Изымается часть земельного участка за границами постоянного отвода, т.к. ее размеры не удовлетворяют предельно минимальным для данного вида разрешенного использования	-	-	-	-
117	136	90:15:070101:3989	Кара Иззет Усеинович	Частная	Республика Крым, г. Алушта, с. Приветное, ул. Горького, № 47	700	700	700	-	Земли населенных пунктов	Для индивидуального жилищного строительства	Существующий земельный участок полностью расположен в границах зоны размещения объекта.	-	-	-	-
118	137	90:15:070101:3990	нет данных	Собственность публично-правовых образований	Республика Крым, г. Алушта, с. Приветное, ул. Горького, д. 56	700	700	550	150	Земли населенных пунктов	Для индивидуального жилищного строительства	Изымается часть земельного участка за границами постоянного отвода, т.к. ее размеры не удовлетворяют предельно минимальным для данного вида разрешенного использования	90:15:070101:2155 - Жилой дом. Адрес: Республика Крым, г. Алушта, с. Приветное, ул. Горького, д. 56	36,2	-	-
119	138	90:15:070101:3998	Дере Камалин Фаретдинович	Частная	Республика Крым, Приветненский сельский совет, ул. Белогорская, 13	800	800	717	83	Земли населенных пунктов	Для индивидуального жилищного строительства	Изымается часть земельного участка за границами постоянного отвода, т.к. ее размеры не удовлетворяют предельно минимальным для данного вида разрешенного использования	90:15:070101:4278 - Жилой дом. Адрес: Республика Крым, г. Алушта, с. Приветное, ул. Белогорская, д. 13	65,3	-	-
120	139	90:15:070101:4000	нет данных	Собственность публично-правовых образований	Республика Крым, г. Алушта, с. Приветное	8300	1427	1427	-	Земли населенных пунктов	площадки для занятий спортом (код 5.1.3)	Образуемый земельный участок в границах зоны размещения объекта. Способ образования - путем раздела исходного земельного участка.	-	-	-	-
121	140	90:15:070101:4003	Курччи Амет Али	Частная	Республика Крым, г. Алушта, с. Приветное, ул. Сахарова, ул. 18	800	279	279	-	Земли населенных пунктов	Для индивидуального жилищного строительства	Образуемый земельный участок в границах зоны размещения объекта. Способ образования - путем раздела исходного земельного участка.	90:15:070101:4263 - Жилой дом. Адрес: -	-	-	-
122	142	90:15:070101:4013	Мустафаева Севиль Аметовна	Частная	Республика Крым, г. Алушта, с. Приветное, ул. Сахарова, ул. 17	800	188	188	-	Земли населенных пунктов	Для индивидуального жилищного строительства	Образуемый земельный участок в границах зоны размещения объекта. Способ образования - путем раздела исходного земельного участка.	-	-	-	-
123	143	90:15:070102:522	нет данных	Частная	Республика Крым, г. Алушта, с. Приветное, в районе подстанции	5000	1461	1461	-	Земли населенных пунктов	Сельскохозяйственное использование	Образуемый земельный участок в границах зоны размещения объекта. Способ образования - путем раздела исходного земельного участка.	-	-	-	-
124	144	90:15:070101:4019	нет данных	Частная	Республика Крым, г. Алушта, с/с Приветненский	3349	1881	1881	-	Земли населенных пунктов	Сельскохозяйственное использование	Образуемый земельный участок в границах зоны размещения объекта. Способ образования - путем раздела исходного земельного участка.	-	-	-	-
125	145	90:15:070101:4020(3)	нет данных	Частная	Республика Крым, г. Алушта, Приветненский	355	100	100	-	Земли населенных пунктов	Сельскохозяйственное использование	Образуемый земельный участок в границах зоны размещения объекта. Способ образования - путем раздела исходного земельного участка.	-	-	-	-
126	146	90:15:070101:4021	нет данных	Частная	Республика Крым, г. Алушта, Приветненский	4801	724	724	-	Земли населенных пунктов	Сельскохозяйственное использование	Образуемый земельный участок в границах зоны размещения объекта. Способ образования - путем раздела исходного земельного участка.	90:15:070101:2318 - Нежилое здание (сарай). Адрес: Республика Крым, г. Алушта, с. Приветное, ул. Горького, д. 68Б 90:15:070101:2317 - Нежилое здание (сарай). Адрес: Республика Крым, г. Алушта, с. Приветное, ул. Горького, д. 68В 90:15:070101:2316 - Нежилое здание (сарай). Адрес: Республика Крым, г. Алушта, с. Приветное, ул. Горького, д. 68Б 90:15:070101:27 - Нежилое здание (склад). Адрес: Республика Крым, г. Алушта, с. Приветное, ул. Горького, д. 68Б 90:15:070101:2319 - Нежилое здание (гараж). Адрес: Республика Крым, г. Алушта, с. Приветное, ул. Горького, д. 68Б	9,4 5,4 7,8 45,2 30,8	-	-
127	147	90:15:070102:5	нет данных	Частная	Республика Крым, г. Алушта, с. Приветное, ул. Горького, 24	1300	772	772	-	Земли населенных пунктов	Для индивидуального жилищного строительства	Образуемый земельный участок в границах зоны размещения объекта. Способ образования - путем раздела исходного земельного участка.	0:15:070102:88 - Жилой дом. Адрес: Республика Крым, г. Алушта, с. Приветное, ул. Горького, д. 24	47,3	-	-
128	148	90:15:070101:4031	нет данных	Частная	Республика Крым, г. Алушта, с. Приветное, ул. Мира	50	50	50	-	Земли населенных пунктов	объекты гаражного назначения	Существующий земельный участок полностью расположен в границах зоны размещения объекта.	-	-	-	-
129	149	90:15:070101:4032	нет данных	Частная	Республика Крым, г. Алушта, с. Приветное, ул. Мира	50	50	50	-	Земли населенных пунктов	объекты гаражного назначения	Существующий земельный участок полностью расположен в границах зоны размещения объекта.	-	-	-	-
130	150	90:15:070102:490	нет данных	Частная	Республика Крым, г. Алушта, с. Приветное, ул. Горького, 8	1376	794	794	-	Земли населенных пунктов	Для индивидуального жилищного строительства	Образуемый земельный участок в границах зоны размещения объекта. Способ образования - путем раздела исходного земельного участка.	-	-	-	-
131	151	90:15:070101:412	нет данных	Частная	Республика Крым, г. Алушта, с. Приветное, ул. Горького, 36	785	785	524	261	Земли населенных пунктов	магазины	Изымается часть земельного участка за границами постоянного отвода, т.к. ее размеры не удовлетворяют предельно минимальным для данного вида разрешенного использования	90:15:070101:381 - Нежилое здание (склад). Адрес: Республика Крым, г. Алушта, с. Приветное, ул. Горького, д. 36	20,4	-	-
132	152	90:15:070101:414	нет данных	Частная	Республика Крым, г. Алушта, с. Приветное, ул. Горького, № 69	700	700	449	251	Земли населенных пунктов	Для индивидуального жилищного строительства	Изымается часть земельного участка за границами постоянного отвода, т.к. ее размеры не удовлетворяют предельно минимальным для данного вида разрешенного использования	-	-	-	-
133	153	90:15:070101:42	Султанов Иманл Нальевич	Частная	Республика Крым, г. Алушта, с. Приветное, ул. Сахарова, 1-а	800	202	202	-	Земли населенных пунктов	Для индивидуального жилищного строительства	Образуемый земельный участок в границах зоны размещения объекта. Способ образования - путем раздела исходного земельного участка.	-	-	-	-
134	154	90:15:070102:362	нет данных	Частная	Республика Крым, г. Алушта, с. Приветное, ул. Горького, д. 1 А	800	800	313	487	Земли населенных пунктов	Для индивидуального жилищного строительства	Изымается часть земельного участка за границами постоянного отвода, т.к. ее размеры не удовлетворяют предельно минимальным для данного вида разрешенного использования	-	-	-	-
135	155	90:15:070102:365	нет данных	Собственность публично-правовых образований	Республика Крым, г. Алушта, в селе Приветное, ул. Горького	500	385	385	-	Земли населенных пунктов	Ведение огородничества	Образуемый земельный участок в границах зоны размещения объекта. Способ образования - путем раздела исходного земельного участка.	-	-	-	-
136	156	90:15:070102:371	нет данных	Собственность публично-правовых образований	Республика Крым, г. Алушта, с. Приветное, улица Горького	44	44	44	-	Земли населенных пунктов	Предпринимательство	Существующий земельный участок полностью расположен в границах зоны размещения объекта.	-	-	-	-
137	157	90:15:070102:485	нет данных	Частная	Республика Крым, г. Алушта, с. Приветное, ул. Горького, ул. 29	900	900	547	353	Земли населенных пунктов	Для индивидуального жилищного строительства	Изымается часть земельного участка за границами постоянного отвода, т.к. ее размеры не удовлетворяют предельно минимальным для данного вида разрешенного использования	-	-	-	-
138	159	90:15:070102:281	нет данных	Частная	Республика Крым, г. Алушта, с. Приветное, ул. Горького, д. 15 Б	500	500	479	21	Земли населенных пунктов	Для индивидуального жилищного строительства	Изымается часть земельного участка за границами постоянного отвода, т.к. ее размеры не удовлетворяют предельно минимальным для данного вида разрешенного использования	-	-	-	-
139	160	90:15:070102:34	нет данных	Собственность публично-правовых образований	Республика Крым, г. Алушта, с. Приветное, улица Горького, 34-а	30	30	30	-	Земли населенных пунктов	Магазины	Существующий земельный участок полностью расположен в границах зоны размещения объекта.	90:15:070102:6 - Нежилое здание (магазин). Адрес: Республика Крым, г. Алушта, с. Приветное, ул. Горького, д. 34а	25,4	-	-
140	162	90:15:070102:357	временный	нет данных	Республика Крым, г. Алушта, с. Приветное, ул. Шевченко, 1	640	269	269	-	Категория не установлена	-	Образуемый земельный участок в границах зоны размещения объекта. Способ образования - путем раздела исходного земельного участка.	-	-	-	-
141	163	90:15:070101:75	нет данных	Частная	Республика Крым, г. Алушта, в селе Приветное, ул. Горького, д. 72	1065	550	550	-	Земли населенных пунктов	Для индивидуального жилищного строительства	Образуемый земельный участок в границах зоны размещения объекта. Способ образования - путем раздела исходного земельного участка.	-	-	-	-

№ п/п	Условный номер земельного участка	Кадастровый (условный) номер существующего земельного участка	Наименование правообладателя	Форма собственности	Адрес (местоположение) земельного участка	Площадь земельного участка по сведениям ЕГРН, кв.м.	Предполагаемая площадь изъятия земельного участка, кв.м	Предполагаемая площадь изъятия части земельного участка в полосе постоянного отвода, кв.м	Предполагаемая площадь изъятия части земельного участка за границами постоянного отвода, кв. м	Категория земель	Разрешенное использование	Примечания	Кадастровый номер и наименование расположенного на земельном участке объекта недвижимого имущества	Площадь объекта недвижимого имущества по сведениям ЕГРН, кв.м	Наименование правообладателя объектов недвижимого имущества на момент подготовки документа	Вид права на объекты недвижимого имущества на момент подготовки документа
1	2	3	4	5	6	7	8	9	10	11	12	13	14	15	16	17
142	164	90:15:070101:77	нет данных	Частная	Республика Крым, г. Алушта, с. Приветное, пер Подгорный,1	1000	229	229	-	Земли населенных пунктов	Для индивидуального жилищного строительства	Образумый земельный участок в границах зоны размещения объекта. Способ образования - путем раздела исходного земельного участка.	90:15:070101:78 - Жилой дом. Адрес: Республика Крым, г. Алушта, с. Приветное, пер. Подгорный, д. 1	135,9	-	-
143	165	90:15:070102:218	нет данных	Частная	Республика Крым, г. Алушта, с. Приветное, ул Горького, 19	1062	1062	834	228	Земли населенных пунктов	Для индивидуального жилищного строительства	Изымается часть земельного участка за границами постоянного отвода, т.к. ее размеры не удовлетворяют предельно минимальным для данного вида разрешенного использования	-	-	-	-
144	166	90:15:070101:88	нет данных	Частная	Республика Крым, г. Алушта, с. Приветное, ул Сахарова, 7	1314	314	314	-	Земли населенных пунктов	Для индивидуального жилищного строительства	Образумый земельный участок в границах зоны размещения объекта. Способ образования - путем раздела исходного земельного участка.	-	-	-	-
145	167	90:15:070102:1447				2200	2157	2157	-	Земли населенных пунктов	здравоохранение	Образумый земельный участок в границах зоны размещения объекта. Способ образования - путем раздела исходного земельного участка.	-	-	-	-
146	168	90:15:070101:94	нет данных	Частная	Республика Крым, г. Алушта, с. Приветное, ул. Сахарова	949	367	367	-	Земли населенных пунктов	Для индивидуального жилищного строительства	Образумый земельный участок в границах зоны размещения объекта. Способ образования - путем раздела исходного земельного участка.	-	-	-	-
147	170	90:15:070102:1062	нет данных	Собственность публично-правовых образований	Республика Крым, г. Алушта, с. Приветное, ул Горького	36	36	36	-	Земли населенных пунктов	общественное использование объектов капитального строительства	Существующий земельный участок полностью расположен в границах зоны размещения объекта.	-	-	-	-
148	171	90:15:070102:1184	нет данных	Собственность публично-правовых образований	Республика Крым, г. Алушта, с. Приветное, ул. Горького	843	843	843	-	Земли населенных пунктов	историко-культурная деятельность	Существующий земельный участок полностью расположен в границах зоны размещения объекта.	-	-	-	-
149	172	90:15:070102:1117	нет данных	Частная	Республика Крым, г. Алушта, с. Приветное, ул. Садовая, д. 24	1430	14	14	-	Земли населенных пунктов	Для индивидуального жилищного строительства	Образумый земельный участок в границах зоны размещения объекта. Способ образования - путем раздела исходного земельного участка.	-	-	-	-
150	173	90:15:070102:1183	Муниципальное образование городской округ Алушта Республики Крым/Бурков Виктор Александрович	Муниципальная/Арена да	Республика Крым, г. Алушта, с. Приветное, ул Горького, 16	1784	514	514	-	Земли населенных пунктов	Для индивидуального жилищного строительства	Образумый земельный участок в границах зоны размещения объекта. Способ образования - путем раздела исходного земельного участка, при этом земельный участок, раздел которого осуществлен, сохраняется в измененных границах (измененный земельный участок).	90:15:070103:47 - Жилой дом. Адрес: Республика Крым, г. Алушта, с. Приветное, ул. Горького, д. 16	58,8	-	-
151	174	90:15:070102:1149	нет данных	Частная	Республика Крым, г. Алушта, с. Приветное, ул Горького № 22	600	600	451	149	Земли населенных пунктов	Для индивидуального жилищного строительства	Изымается часть земельного участка за границами постоянного отвода, т.к. ее размеры не удовлетворяют предельно минимальным для данного вида разрешенного использования	-	-	-	-
152	175	90:15:070102:1181	нет данных	Собственность публично-правовых образований	Республика Крым, г. Алушта, с. Приветное	19868	235	235	-	Земли населенных пунктов	Ритуальная деятельность	Образумый земельный участок в границах зоны размещения объекта. Способ образования - путем раздела исходного земельного участка.	-	-	-	-
153	176	90:15:070102:1178	нет данных	Частная	Республика Крым, г. Алушта, с. Приветное, ул. Горького, д. 7	1106	1029	1029	77	Земли населенных пунктов	Для индивидуального жилищного строительства	Изымается часть земельного участка за границами постоянного отвода, т.к. ее размеры не удовлетворяют предельно минимальным для данного вида разрешенного использования	90:15:070102:1133 - Жилой дом. Адрес: Республика Крым, г. Алушта, с. Приветное, ул Горького, д 7	40,6	-	-
154	177	90:15:070102:1176	нет данных	Собственность публично-правовых образований	Республика Крым, городской округ Алушта	215117	21255	21255	-	Земли населенных пунктов	Сельскохозяйственное использование	Образумый земельный участок в границах зоны размещения объекта. Способ образования - путем раздела исходного земельного участка.	-	-	-	-
155	178	90:15:070102:99	нет данных	Собственность публично-правовых образований	Республика Крым, г. Алушта, с. Приветное, ул Горького, в районе жилого дома №34	31	31	31	-	Земли населенных пунктов	Магазины	Существующий земельный участок полностью расположен в границах зоны размещения объекта.	-	-	-	-
156	179	90:15:070103:37	нет данных	Частная	Республика Крым, г. Алушта, Приветненский сельский совет, с. Приветное, ул Горького, 34-Б	181	181	181	-	Земли населенных пунктов	Магазины	Существующий земельный участок полностью расположен в границах зоны размещения объекта.	-	-	-	-
157	181	90:15:070102:548	нет данных	Частная	Республика Крым, г. Алушта, с. Приветное, ул Горького, д.28	1196	674	674	-	Земли населенных пунктов	Для индивидуального жилищного строительства	Образумый земельный участок в границах зоны размещения объекта. Способ образования - путем раздела исходного земельного участка.	-	-	-	-
158	182	90:15:000000:1243(6)	нет данных	Собственность публично-правовых образований	Республика Крым, г. Алушта, с/с Приветненский	548855	4584	4584	-	Земли населенных пунктов	Сельскохозяйственное использование	Образумый земельный участок в границах зоны размещения объекта. Способ образования - путем раздела исходного земельного участка.	-	-	-	-
159	183	90:15:070102:731	нет данных	Собственность публично-правовых образований	Республика Крым, г. Алушта, село Приветное, улица Горького, 15в	800	231	231	-	Земли населенных пунктов	здравоохранение	Образумый земельный участок в границах зоны размещения объекта. Способ образования - путем раздела исходного земельного участка.	-	-	-	-
160	184	90:15:070102:1179	нет данных	Частная	Республика Крым, г. Алушта, с. Приветное, ул. Садовая, д. 47	1058	252	252	-	Земли населенных пунктов	Для индивидуального жилищного строительства	Образумый земельный участок в границах зоны размещения объекта. Способ образования - путем раздела исходного земельного участка.	-	-	-	-
161	185	90:15:070102:1040	нет данных	Частная	Республика Крым, г. Алушта, с. Приветное	1000	1000	606	394	Земли населенных пунктов	Для индивидуального жилищного строительства	Изымается часть земельного участка за границами постоянного отвода, т.к. ее размеры не удовлетворяют предельно минимальным для данного вида разрешенного использования	-	-	-	-
162	186	90:15:070102:1037	нет данных	Частная	Республика Крым, г. Алушта, с. Приветное	1000	1000	662	338	Земли населенных пунктов	Для индивидуального жилищного строительства	Изымается часть земельного участка за границами постоянного отвода, т.к. ее размеры не удовлетворяют предельно минимальным для данного вида разрешенного использования	-	-	-	-
163	187	90:15:070102:398	нет данных	Частная	Республика Крым, г. Алушта, с. Приветное, ул Горького, д.2	1416	1416	1389	27	Земли населенных пунктов	Для индивидуального жилищного строительства	Изымается часть земельного участка за границами постоянного отвода, т.к. ее размеры не удовлетворяют предельно минимальным для данного вида разрешенного использования	-	-	-	-
164	188	90:15:070102:1041	нет данных	Частная	Республика Крым, г. Алушта, с. Приветное, в районе ул Набережной	1000	352	352	-	Земли населенных пунктов	Для индивидуального жилищного строительства	Образумый земельный участок в границах зоны размещения объекта. Способ образования - путем раздела исходного земельного участка.	-	-	-	-
165	189	90:15:070102:449	нет данных	Частная	Республика Крым, г. Алушта, на территории Приветненского сельского совета, с. Приветное, ул Садовая, 45	1002	150	150	-	Земли населенных пунктов	Для индивидуального жилищного строительства	Образумый земельный участок в границах зоны размещения объекта. Способ образования - путем раздела исходного земельного участка.	-	-	-	-
166	190	90:15:070102:356	Гахов Николай Иванович	Частная	Республика Крым, г. Алушта, с. Приветное, ул Горького, в районе дома № 1	100	100	100	-	Земли населенных пунктов	Хранение автотранспорта	Существующий земельный участок полностью расположен в границах зоны размещения объекта.	-	-	-	-
167	218	90:02:100301	нет данных	нет данных	Республика Крым, р-н Белогорский, с. Головановка, ул Ленина, д.21а	-	-	-	-	-	-	Образумый земельный участок в границах зоны размещения объекта. Способ образования - путем раздела исходного земельного участка, при этом земельный участок, раздел которого осуществлен, сохраняется в измененных границах (измененный земельный участок).	90:02:100301:1128 - Нежилое здание (Контра Церковь). Адрес: Республика Крым, р-н Белогорский, с. Головановка, ул Ленина, д.21а	224	Республика Крым	Государственная субъекта Российской Федерации
168	219	90:02:100301	нет данных	нет данных	Республика Крым, р-н. Белогорский, с. Головановка, ул. Ленина, д. 31	-	-	-	-	Земли населенных пунктов	Для индивидуального жилищного строительства	Образумый земельный участок в границах зоны размещения объекта. Способ образования - путем раздела исходного земельного участка.	90:02:100301:98 - Жилой дом. Адрес: Республика Крым, р-н. Белогорский, с. Головановка, ул. Ленина, д. 31	65	нет данных	нет данных
169	220	90:15:070101	нет данных	нет данных	Российская Федерация, Республика Крым, г. Алушта, с. Приветное, в грушевом саду квартал № 2, участок № 3	-	-	-	-	Земли населенных пунктов	Для индивидуального жилищного строительства	Образумый земельный участок в границах зоны размещения объекта. Способ образования - путем раздела исходного земельного участка.	90:15:070101:4030 - Жилой дом. Адрес: Российская Федерация, Республика Крым, г. Алушта, с. Приветное, в грушевом саду квартал № 2, участок № 3	109	нет данных	нет данных
170	207	90:15:070101:3857	Фейзуллаева Хатидже Зекерьяевна	частная	Российская Федерация, Республика Крым, г. Алушта, с. Приветное, ул Сахарова, д. 14	700	-	-	-	Земли населенных пунктов	Для индивидуального жилищного строительства	Образумый земельный участок в границах зоны размещения объекта. Способ образования - путем раздела исходного земельного участка.	90:15:070101:4033 - Жилой дом. Адрес: Российская Федерация, Республика Крым, г. Алушта, с. Приветное, ул Сахарова, д.14	109	Фейзуллаева Хатидже Зекерьяевна	частная
171	208	90:15:070101	нет данных	нет данных	Республика Крым, г. Алушта, с. Приветное, ул Горького, д.77	-	-	-	-	Земли населенных пунктов	Для индивидуального жилищного строительства	Образумый земельный участок в границах зоны размещения объекта. Способ образования - путем раздела исходного земельного участка.	90:15:070101:96 - Жилой дом. Адрес: Республика Крым, г. Алушта, с. Приветное, ул Горького, д.77	94	нет данных	нет данных
172	209	90:15:070101:3833	нет данных	нет данных	Республика Крым, г. Алушта, с. Приветное, ул. Мира, д. 28	1200	-	-	-	Земли населенных пунктов	Для индивидуального жилищного строительства	Образумый земельный участок в границах зоны размещения объекта. Способ образования - путем раздела исходного земельного участка.	90:15:070101:391 - Жилой дом. Адрес: Республика Крым, г. Алушта, с. Приветное, ул. Мира, д. 28	48	нет данных	нет данных
173	210	90:15:070101	Тахтасыз Рустем Усеинович	частная	Республика Крым, г. Алушта, с. Приветное, ул. Горького, д. 64	-	-	-	-	Земли населенных пунктов	Для индивидуального жилищного строительства	Образумый земельный участок в границах зоны размещения объекта. Способ образования - путем раздела исходного земельного участка.	90:15:070101:2180 - Жилой дом. Адрес: Республика Крым, г. Алушта, с. Приветное, ул. Горького, д. 64	57	Тахтасыз Рустем Усеинович	частная

№ п/п	Условный номер земельного участка	Кадастровый (условный) номер существующего земельного участка	Наименование правообладателя	Форма собственности	Адрес (местоположение) земельного участка	Площадь земельного участка по сведениям ЕГРН, кв.м.	Предполагаемая площадь изъятия земельного участка, кв.м	Предполагаемая площадь изъятия части земельного участка в полосу постоянного отвода, кв.м	Предполагаемая площадь изъятия части земельного участка за границами постоянного отвода, кв. м	Категория земель	Разрешенное использование	Примечания	Кадастровый номер и наименование расположенного на земельном участке объекта недвижимого имущества	Площадь объекта недвижимого имущества по сведениям ЕГРН, кв.м	Наименование правообладателя объектов недвижимого имущества на момент подготовки документа	Вид права на объекты недвижимого имущества на момент подготовки документа
1	2	3	4	5	6	7	8	9	10	11	12	13	14	15	16	17
174	211	90:15:070101	нет данных	нет данных	Республика Крым, г. Алушта, с. Приветное, ул Горького	-	-	-	-	Земли населенных пунктов	Для индивидуального жилищного строительства	Образует земельный участок в границах зоны размещения объекта. Способ образования - путем раздела исходного земельного участка.	90:15:070101:3950 - Жилой дом. Адрес: Республика Крым, г. Алушта, с. Приветное, ул Горького	51	нет данных	нет данных
175	212	90:15:070101	Дудкина Татьяна Николаевна/Ухов Константин Сергеевич	Общая долевая	Республика Крым, г. Алушта, с. Приветное, ул. Мира, д. 31	-	-	-	-	Земли населенных пунктов	Для индивидуального жилищного строительства	Образует земельный участок в границах зоны размещения объекта. Способ образования - путем раздела исходного земельного участка.	90:15:070101:1731 - Жилой дом. Адрес: Республика Крым, г. Алушта, с. Приветное, ул. Мира, д. 31	115	Дудкина Татьяна Николаевна/Ухов Константин Сергеевич	общедолевая
176	213	90:15:070102	нет данных	нет данных	Республика Крым, г. Алушта, с. Приветное, ул. Шевченко, д. 2	-	-	-	-	Земли населенных пунктов	Для индивидуального жилищного строительства	Образует земельный участок в границах зоны размещения объекта. Способ образования - путем раздела исходного земельного участка.	90:15:070102:1150 - Жилой дом. Адрес: Республика Крым, г. Алушта, с. Приветное, ул. Шевченко, д. 2	124	нет данных	нет данных
177	214	90:15:070102	нет данных	нет данных	Республика Крым, г. Алушта, с. Приветное, ул. Горького, д. 26	-	-	-	-	Земли населенных пунктов	Для индивидуального жилищного строительства	Образует земельный участок в границах зоны размещения объекта. Способ образования - путем раздела исходного земельного участка.	90:15:070102:223 - Жилой дом. Адрес: Республика Крым, г. Алушта, с. Приветное, ул. Горького, д. 26	45	нет данных	нет данных
178	215	90:15:070102	нет данных	нет данных	Республика Крым, г. Алушта, с. Приветное, ул. Горького, д. 6	-	-	-	-	Земли населенных пунктов	Для индивидуального жилищного строительства	Образует земельный участок в границах зоны размещения объекта. Способ образования - путем раздела исходного земельного участка.	90:15:070102:1116 - Жилой дом. Адрес: Республика Крым, г. Алушта, с. Приветное, ул. Горького, д. 6	44	нет данных	нет данных
179	216	90:15:070101	нет данных	нет данных	Республика Крым, г. Алушта, с. Приветное, ул. Набережная, д. 2	-	-	-	-	Земли населенных пунктов	Для индивидуального жилищного строительства	Образует земельный участок в границах зоны размещения объекта. Способ образования - путем раздела исходного земельного участка.	90:15:070101:422 - Жилой дом. Адрес: Республика Крым, г. Алушта, с. Приветное, ул. Набережная, д. 2	155	нет данных	нет данных
180	5	90:02:000000:1727	Республика Крым	Государственная субъекта Российской Федерации	Республика Крым, р-н Белогорский, с/п. Криниченское, за границами населенных пунктов	1243937	13779	13779	-	Земли сельскохозяйственного назначения	Сельскохозяйственное использование	Образует многоконтурный земельный участок в границах зоны размещения объекта. Способ образования - путем раздела исходного земельного участка, при этом земельный участок, раздел которого осуществлен, сохраняется в измененных границах (измененный земельный участок).	-	-	-	-
181	180	90:15:070401:9	Республика Крым	Государственная субъекта Российской Федерации	Республика Крым, Приветненский сельский совет	465855	14020	14020	-	Земли сельскохозяйственного назначения	сельскохозяйственное использование	Образует многоконтурный земельный участок в границах зоны размещения объекта. Способ образования - путем раздела исходного земельного участка, при этом земельный участок, раздел которого осуществлен, сохраняется в измененных границах (измененный земельный участок).	90:15:070401:22 - Нежилое здание (здание надквартальное). Адрес: Республика Крым, г. Алушта, с. Приветное, ул. Белогорская	8,3	-	-
182	83	90:15:000000:1242	Республика Крым	Государственная субъекта Российской Федерации	Республика Крым, г. Алушта, с/с. Приветненский	706535	9550	9550	-	Земли населенных пунктов	Сельскохозяйственное использование	Образует многоконтурный земельный участок в границах зоны размещения объекта. Способ образования - путем раздела исходного земельного участка, при этом земельный участок, раздел которого осуществлен, сохраняется в измененных границах (измененный земельный участок).	-	-	-	-
183	3	90:02:000000:1333	Республика Крым	Государственная субъекта Российской Федерации	Республика Крым, р-н. Белогорский, с/п. Криниченское	107779	51764	51764	-	Земли сельскохозяйственного назначения	Сельскохозяйственное использование	Образует многоконтурный земельный участок в границах зоны размещения объекта. Способ образования - путем раздела исходного земельного участка, при этом земельный участок, раздел которого осуществлен, сохраняется в измененных границах (измененный земельный участок).	-	-	-	-
184	36	90:02:101001:290	Республика Крым	Государственная субъекта Российской Федерации	Республика Крым, р-н Белогорский, с/п. Криниченское, за границами населенных пунктов	18058	4816	4816	-	Земли сельскохозяйственного назначения	Сельскохозяйственное использование	Образует земельный участок в границах зоны размещения объекта. Способ образования - путем раздела исходного земельного участка, при этом земельный участок, раздел которого осуществлен, сохраняется в измененных границах (измененный земельный участок).	-	-	-	-
185	169	90:15:070102:1199	Дузенко Лидия Алексеевна/Рогозянов Александр Анагольевич	Общая долевая	Республика Крым, г. Алушта, с. Приветное, ул Горького, 31	1440	1017	1017	-	Земли населенных пунктов	Для индивидуального жилищного строительства	Образует земельный участок в границах зоны размещения объекта. Способ образования - путем раздела исходного земельного участка, при этом земельный участок, раздел которого осуществлен, сохраняется в измененных границах (измененный земельный участок).	90:15:070401:14 - Жилой дом. Адрес: Республика Крым, г. Алушта, с. Приветное, ул. Горького, д. 31	166	-	-
186	37	90:02:101001:32	Республика Крым	Государственная субъекта Российской Федерации	Республика Крым, р-н Белогорский, с. Карасевка	8400	883	883	-	Земли сельскохозяйственного назначения	Коммунальное обслуживание	Образует земельный участок в границах зоны размещения объекта. Способ образования - путем раздела исходного земельного участка, при этом земельный участок, раздел которого осуществлен, сохраняется в измененных границах (измененный земельный участок).	-	-	-	-
187	4	90:02:000000:1699	Муниципальное образование Криниченское сельское поселение Белогорского района Республики Крым	Муниципальная	297644, Республика Крым, р-н Белогорский, с. Красноселовка, ул Южная	2053	138	138	-	Земли населенных пунктов	Улично дорожная сеть	Образует земельный участок в границах зоны размещения объекта. Способ образования - путем раздела исходного земельного участка, при этом земельный участок, раздел которого осуществлен, сохраняется в измененных границах (измененный земельный участок).	-	-	-	-
188	2	90:02:000000:1153	Муниципальное образование Криниченское сельское поселение Белогорского района Республики Крым	Муниципальная	Республика Крым, р-н Белогорский, с. Криничное, ул Садовая	1839	75	75	-	Земли населенных пунктов	Земельные участки (территории) общего пользования	Образует многоконтурный земельный участок в границах зоны размещения объекта. Способ образования - путем раздела исходного земельного участка, при этом земельный участок, раздел которого осуществлен, сохраняется в измененных границах (измененный земельный участок).	-	-	-	-
189	81	90:15:000000:1202	Муниципальное образование городской округ Алушта Республики Крым	Муниципальная	Республика Крым, г. Алушта, с. Приветное, ул Белогорская, д. 10	1297	1016	1016	-	Категория не установлена	-	Образует земельный участок в границах зоны размещения объекта. Способ образования - путем раздела исходного земельного участка, при этом земельный участок, раздел которого осуществлен, сохраняется в измененных границах (измененный земельный участок).	-	-	-	-
190	158	90:15:070101:4267	Муниципальное образование городской округ Алушта Республики Крым	Муниципальная	-	608	342	342	-	Земли населенных пунктов	нет данных	Образует земельный участок в границах зоны размещения объекта. Способ образования - путем раздела исходного земельного участка, при этом земельный участок, раздел которого осуществлен, сохраняется в измененных границах (измененный земельный участок).	90:15:070101:3951 - Жилой дом. Адрес: Российская Федерация, Республика Крым, городской округ Алушта, с. Приветное, ул Горького, д. 55а, строение 1 90:15:070101:90 - Жилой дом. Адрес: Республика Крым, г. Алушта, с. Приветное, ул Горького, д. 55а	55,6 107	-	-
191	8	90:02:100301:1023	Муниципальное образование Криниченское сельское поселение Белогорского района Республики Крым	Муниципальная	Республика Крым, Белогорский район, село Головановка, ул.и.а. Ленина, 47	322	316	316	6	Земли населенных пунктов	Магазины	Образует земельный участок в границах зоны размещения объекта. Способ образования - путем раздела исходного земельного участка, при этом земельный участок, раздел которого осуществлен, сохраняется в измененных границах (измененный земельный участок).	-	-	-	-
192	10	90:02:100301:1071	Муниципальное образование Криниченское сельское поселение Белогорского района Республики Крым	Муниципальная	Республика Крым, р-н. Белогорский, с. Головановка, ул. Ленина	154	79	79	75	Земли населенных пунктов	Магазины	Образует земельный участок в границах зоны размещения объекта. Способ образования - путем раздела исходного земельного участка, при этом земельный участок, раздел которого осуществлен, сохраняется в измененных границах (измененный земельный участок).	-	-	-	-
193	12	90:02:100301:1079	Муниципальное образование Криниченское сельское поселение Белогорского района Республики Крым	Муниципальная	Республика Крым, р-н. Белогорский, с. Головановка, ул. Новослов	3329	198	198	-	Земли населенных пунктов	Земельные участки (территории) общего пользования	Образует многоконтурный земельный участок в границах зоны размещения объекта. Способ образования - путем раздела исходного земельного участка, при этом земельный участок, раздел которого осуществлен, сохраняется в измененных границах (измененный земельный участок).	-	-	-	-

№ п/п	Условный номер земельного участка	Кадастровый (условный) номер существующего земельного участка	Наименование правообладателя	Форма собственности	Адрес (местоположение) земельного участка	Площадь земельного участка по сведениям ЕГРН, кв.м.	Предполагаемая площадь изъятия земельного участка, кв.м	Предполагаемая площадь изъятия части земельного участка в полосе постоянного отвода, кв.м	Предполагаемая площадь изъятия части земельного участка за границами постоянного отвода, кв. м	Категория земель	Разрешенное использование	Примечания	Кадастровый номер и наименование расположенного на земельном участке объекта недвижимого имущества	Площадь объекта недвижимого имущества по сведениям ЕГРН, кв.м	Наименование правообладателя объектов недвижимого имущества на момент подготовки документа	Вид права на объекты недвижимого имущества на момент подготовки документа
1	2	3	4	5	6	7	8	9	10	11	12	13	14	15	16	17
194	14	90:02:100301:1085	Муниципальное образование Криничненское сельское поселение Белогорского района Республики Крым	Муниципальная	Республика Крым, р-н Белогорский, с Головановка, ул Ленина	4880	2558	2558	-	Земли населенных пунктов	Земельные участки (территории) общего пользования	Образуемый многоконтурный земельный участок в границах зоны размещения объекта. Способ образования - путем раздела исходного земельного участка, при этом земельный участок, раздел которого осуществлен, сохраняется в измененных границах (измененный земельный участок).	-	-	-	-
195	141	90:15:070101:4006	Муниципальное образование городской округ Алушта Республики Крым	Муниципальная	Республика Крым, г Алушта, с Приветное, ул Белогорская	200	200	200	-	Земли населенных пунктов	Ведение огороженности	Существующий земельный участок полностью расположен в границах зоны размещения объекта.	-	-	-	-

Приложение 4. Перечень земельных участков в границах зоны планируемого размещения линейного объекта: «Строительство и реконструкция автомобильной дороги 35 ОП МЗ 35Н-116 Белогорск - Приветное»

№ п/п	Условный номер земельного участка	Кадастровый (условный) номер существующего земельного участка	Адрес (местоположение) земельного участка	Площадь земельного участка по сведениям ЕГРН, кв. м.	Наименование правообладателя	Форма собственности	Категория земель	Разрешенное использование	Примечания
1	2	3	4	5	6	7	8	9	10
1	6	90:02:100101:116	Республика Крым, Белогорский р-н, с Криничное, ул Первомайская, д 1	1500	Старосельцева Наталья Аликовна/Коновченко Екатерина Аликовна	Общая долевая	Земли населенных пунктов	Для индивидуального жилищного строительства	Земельный участок частично расположен в границах зоны размещения объекта. Подлежит уточнению местоположения границ и площади земельного участка.
2	48	90:02:101101:170	Республика Крым, Белогорский р-н, Криничненский с/с, сит Лесовод, уч 2-3	1000	Удовиченко-Горун Ульяна Ивановна	Частная	Земли сельскохозяйственного назначения	Ведение садоводства	Земельный участок частично расположен в границах зоны размещения объекта. Подлежит уточнению местоположения границ и площади земельного участка.
3	57	90:02:101101:23	Республика Крым, Белогорский район, на территории Криничненского сельского совета, СТ Лесовод, земельный участок № 131-а	1200	Мартиди Людмила Андреевна	Частная	Земли сельскохозяйственного назначения	размещение дачных домов и садовых домов	Земельный участок частично расположен в границах зоны размещения объекта. Подлежит уточнению местоположения границ и площади земельного участка.
4	63	90:02:101101:47	Республика Крым, Белогорский район, на территории Криничненского сельского совета, СТ Лесовод, участок № 1	450	Белоконова Татьяна Николаевна	Частная	Земли сельскохозяйственного назначения	размещение дачных домов и садовых домов	Земельный участок частично расположен в границах зоны размещения объекта. Подлежит уточнению местоположения границ и площади земельного участка.
5	64	90:02:101101:48	Республика Крым, р-н Белогорский, на территории Криничненского сельского совета, СТ Лесовод, участок № 11-12	1090	временный	нет данных	Земли сельскохозяйственного назначения	Ведение садоводства	Земельный участок частично расположен в границах зоны размещения объекта. Подлежит уточнению местоположения границ и площади земельного участка.
6	88	90:15:070101:117	Республика Крым, г Алушта, с Приветное, ул Сахарова, 11	700	временный	нет данных	Категория не установлена	-	Земельный участок частично расположен в границах зоны размещения объекта. Подлежит уточнению местоположения границ и площади земельного участка.
7	93	90:15:070101:194	Республика Крым, г Алушта, с Приветное, ул Ленина	3000	временный	нет данных	Земли населенных пунктов	Здравоохранение	Земельный участок частично расположен в границах зоны размещения объекта. Подлежит уточнению местоположения границ и площади земельного участка.
8	162	90:15:070102:357	Республика Крым, г Алушта, с Приветное, ул Шевченко, 1	640	временный	нет данных	Категория не установлена	-	Земельный участок частично расположен в границах зоны размещения объекта. Подлежит уточнению местоположения границ и площади земельного участка.
9	218	90:02:100301	Республика Крым, р-н Белогорский, с Головановка, ул Ленина, д 21а	-	-	-	-	-	Земельный участок частично расположен в границах зоны размещения объекта. Подлежит уточнению местоположения границ и площади земельного участка.
10	219	90:02:100301	Республика Крым, р-н Белогорский, с Головановка, ул. Ленина, д. 31	-	-	-	Земли населенных пунктов	Для индивидуального жилищного строительства	Земельный участок частично расположен в границах зоны размещения объекта. Подлежит уточнению местоположения границ и площади земельного участка.

№ п/п	Условный номер земельного участка	Кадастровый (условный) номер существующего земельного участка	Адрес (местоположение) земельного участка	Площадь земельного участка по сведениям ЕГРН, кв.м.	Наименование правообладателя	Форма собственности	Категория земель	Разрешенное использование	Примечания
1	2	3	4	5	6	7	8	9	10
11	220	90:15:070101	Российская Федерация, Республика Крым, г. Алушта, с. Приветное, в грушевом саду квартал № 2, участок № 3	-	-	-	Земли населенных пунктов	Для индивидуального жилищного строительства	Земельный участок частично расположен в границах зоны размещения объекта. Подлежит уточнению местоположения границ и площади земельного участка.
12	207	90:15:070101:3857	Российская Федерация, Республика Крым, г. Алушта, с. Приветное, ул. Сахарова, д. 14	700	-	-	Земли населенных пунктов	Для индивидуального жилищного строительства	Земельный участок частично расположен в границах зоны размещения объекта. Подлежит уточнению местоположения границ и площади земельного участка.
13	208	90:15:070101	Республика Крым, г. Алушта, с. Приветное, ул. Горького, д. 77	-	-	-	Земли населенных пунктов	Для индивидуального жилищного строительства	Земельный участок частично расположен в границах зоны размещения объекта. Подлежит уточнению местоположения границ и площади земельного участка.
14	209	90:15:070101:3833	Республика Крым, г. Алушта, с. Приветное, ул. Мира, д. 28	1200	-	-	Земли населенных пунктов	Для индивидуального жилищного строительства	Земельный участок частично расположен в границах зоны размещения объекта. Подлежит уточнению местоположения границ и площади земельного участка.
15	210	90:15:070101	Республика Крым, г. Алушта, с. Приветное, ул. Горького, д. 64	-	-	-	Земли населенных пунктов	Для индивидуального жилищного строительства	Земельный участок частично расположен в границах зоны размещения объекта. Подлежит уточнению местоположения границ и площади земельного участка.
16	211	90:15:070101	Республика Крым, г. Алушта, с. Приветное, ул. Горького	-	-	-	Земли населенных пунктов	Для индивидуального жилищного строительства	Земельный участок частично расположен в границах зоны размещения объекта. Подлежит уточнению местоположения границ и площади земельного участка.
17	212	90:15:070101	Республика Крым, г. Алушта, с. Приветное, ул. Мира, д. 31	-	-	-	Земли населенных пунктов	Для индивидуального жилищного строительства	Земельный участок частично расположен в границах зоны размещения объекта. Подлежит уточнению местоположения границ и площади земельного участка.
18	213	90:15:070102	Республика Крым, г. Алушта, с. Приветное, ул. Шевченко, д. 2	-	-	-	Земли населенных пунктов	Для индивидуального жилищного строительства	Земельный участок частично расположен в границах зоны размещения объекта. Подлежит уточнению местоположения границ и площади земельного участка.
19	214	90:15:070102	Республика Крым, г. Алушта, с. Приветное, ул. Горького, д. 26	-	-	-	Земли населенных пунктов	Для индивидуального жилищного строительства	Земельный участок частично расположен в границах зоны размещения объекта. Подлежит уточнению местоположения границ и площади земельного участка.
20	215	90:15:070102	Республика Крым, г. Алушта, с. Приветное, ул. Горького, д. 6	-	-	-	Земли населенных пунктов	Для индивидуального жилищного строительства	Земельный участок частично расположен в границах зоны размещения объекта. Подлежит уточнению местоположения границ и площади земельного участка.
21	216	90:15:070101	Республика Крым, г. Алушта, с. Приветное, ул. Набережная, д. 2	-	-	-	Земли населенных пунктов	Для индивидуального жилищного строительства	Земельный участок частично расположен в границах зоны размещения объекта. Подлежит уточнению местоположения границ и площади земельного участка.

Приложение 5

№ точки	X	Y
Условный номер 2 (Контур 1)		
1	4979430,77	5230048,84
2	4979432,72	5230048,36
3	4979431,20	5230043,05
4	4979429,27	5230043,60
1	4979430,77	5230048,84
Условный номер 2 (Контур 2)		
1	4979399,27	5230056,69
2	4979399,49	5230056,64
3	4979400,09	5230056,49
4	4979401,14	5230056,22
5	4979399,85	5230050,34
6	4979397,90	5230050,76
1	4979399,27	5230056,69
Условный номер 2 (Контур 3)		
1	4979356,24	5230067,15
2	4979362,04	5230065,35
3	4979361,99	5230063,75
4	4979364,06	5230059,01
5	4979351,02	5230062,24
6	4979355,60	5230065,51
1	4979356,24	5230067,15
S=75 м2		
Условный номер 3 (Контур 1)		
1	4981535,82	5229611,01
2	4981536,14	5229603,49
3	4981522,54	5229587,02
4	4981494,53	5229577,82
5	4981422,52	5229577,82
6	4981382,11	5229564,62
7	4981381,76	5229563,10
8	4981374,06	5229565,34
9	4981371,77	5229566,77
10	4981372,59	5229570,66
11	4981382,88	5229578,72
12	4981392,90	5229580,51
13	4981408,64	5229581,15
14	4981465,41	5229581,19
15	4981483,78	5229582,13
16	4981499,18	5229584,28
17	4981510,57	5229588,29
18	4981522,85	5229596,80
1	4981535,82	5229611,01
Условный номер 3 (Контур 2)		
1	4980601,07	5229784,29
2	4980615,99	5229781,12
3	4980633,03	5229777,49
4	4980703,97	5229759,84
5	4980811,48	5229740,16
6	4981030,91	5229735,25
7	4981054,28	5229734,22
8	4981055,38	5229734,16
9	4981055,31	5229732,70
10	4981055,13	5229729,62
11	4980986,03	5229731,77
12	4980876,20	5229733,42
13	4980802,02	5229736,38
14	4980785,77	5229737,82
15	4980683,80	5229759,23
1	4980601,07	5229784,29
Условный номер 3 (Контур 3)		
1	4980105,35	5229889,63
2	4980205,53	5229868,34
3	4980353,13	5229836,97
4	4980681,62	5229757,91
5	4980785,35	5229736,26
6	4980801,62	5229735,19
7	4980876,06	5229732,43
8	4980985,69	5229730,37
9	4981054,62	5229727,92
10	4981056,17	5229728,35
11	4981056,27	5229729,73
12	4981056,28	5229732,56
13	4981056,37	5229734,11
14	4981095,16	5229731,85
15	4981184,70	5229716,33
16	4981337,59	5229661,36
17	4981360,15	5229642,77
18	4981381,22	5229615,52
19	4981386,22	5229609,05
20	4981387,74	5229605,71
21	4981388,86	5229605,64
22	4981391,38	5229602,37
23	4981450,41	5229601,72

24	4981464,48	5229600,82
25	4981464,47	5229599,72
26	4981466,47	5229599,71
27	4981466,48	5229600,69
28	4981467,73	5229600,62
29	4981470,66	5229601,49
30	4981486,50	5229601,31
31	4981492,20	5229607,89
32	4981497,34	5229609,42
33	4981512,94	5229619,46
34	4981531,34	5229639,43
35	4981534,38	5229644,54
36	4981535,04	5229629,22
37	4981520,91	5229615,61
38	4981511,29	5229607,54
39	4981498,64	5229601,47
40	4981484,10	5229598,14
41	4981466,80	5229596,72
42	4981466,56	5229596,72
43	4981466,56	5229596,81
44	4981464,56	5229596,82
45	4981464,56	5229596,73
46	4981419,80	5229596,93
47	4981419,81	5229598,61
48	4981417,81	5229598,62
49	4981417,80	5229596,93
50	4981415,31	5229596,95
51	4981415,32	5229598,90
52	4981413,32	5229598,91
53	4981413,31	5229596,95
54	4981396,11	5229597,03
55	4981383,81	5229603,54
56	4981369,06	5229617,36
57	4981353,48	5229638,10
58	4981338,00	5229651,94
59	4981317,16	5229664,23
60	4981298,77	5229671,95
61	4981237,86	5229692,56
62	4981180,92	5229708,32
63	4981142,04	5229716,53
64	4981101,68	5229720,78
65	4980978,03	5229720,97
66	4980959,79	5229723,46
67	4980926,18	5229724,63
68	4980894,87	5229722,33
69	4980791,23	5229723,03

70	4980771,76	5229724,80
71	4980104,73	5229886,33
1	4980105,35	5229889,63
Условный номер 3 (Контур 4)		
1	4979532,38	5230006,69
2	4980078,09	5229874,29
3	4980686,50	5229726,15
4	4980687,96	5229715,84
5	4980371,49	5229789,05
6	4979830,22	5229919,54
7	4979832,90	5229930,76
8	4979529,92	5229998,56
1	4979532,38	5230006,69
Условный номер 3 (Контур 5)		
1	4977346,72	5230586,01
2	4977478,53	5230524,25
3	4977569,15	5230485,48
4	4977707,14	5230450,14
5	4977815,92	5230424,93
6	4978100,52	5230354,84
7	4978100,37	5230354,25
8	4978102,26	5230353,77
9	4978102,42	5230354,37
10	4978116,67	5230350,86
11	4978175,91	5230334,43
12	4978175,42	5230332,51
13	4978177,36	5230332,01
14	4978177,84	5230333,90
15	4978217,47	5230324,33
16	4978216,99	5230322,50
17	4978218,93	5230322,00
18	4978219,40	5230323,86
19	4978246,61	5230317,29
20	4978259,65	5230314,07
21	4978259,23	5230312,41
22	4978261,17	5230311,91
23	4978261,59	5230313,59
24	4978304,93	5230302,89
25	4978304,54	5230301,38
26	4978306,48	5230300,88
27	4978306,87	5230302,41
28	4978345,70	5230292,82
29	4978345,39	5230292,73
30	4978347,21	5230286,02
31	4978349,09	5230286,68
32	4978347,56	5230292,36

33	4978369,15	5230287,03
34	4978368,83	5230285,80
35	4978370,77	5230285,30
36	4978371,10	5230286,55
37	4978374,38	5230285,74
38	4978370,65	5230277,00
39	4978351,29	5230281,34
40	4978351,51	5230282,21
41	4978349,57	5230282,70
42	4978349,33	5230281,78
43	4978277,09	5230297,99
44	4978205,41	5230318,81
45	4977894,46	5230395,24
46	4977703,27	5230439,23
47	4977567,09	5230477,17
48	4977522,29	5230496,17
49	4977523,07	5230497,60
50	4977521,25	5230498,43
51	4977520,43	5230496,96
52	4977474,89	5230516,28
53	4977407,82	5230547,00
54	4977407,88	5230547,13
55	4977406,06	5230547,96
56	4977406,00	5230547,83
57	4977342,41	5230576,96
1	4977346,72	5230586,01
Условный номер 3 (Контур 5.2 (внутренний))		
1	4978127,74	5230346,30
2	4978129,68	5230345,81
3	4978129,18	5230343,87
4	4978127,24	5230344,37
1	4978127,74	5230346,30
Условный номер 3 (Контур 5.3 (внутренний))		
1	4978087,75	5230355,91
2	4978089,69	5230355,42
3	4978089,19	5230353,48
4	4978087,25	5230353,98
1	4978087,75	5230355,91
Условный номер 3 (Контур 5.4 (внутренний))		
1	4978047,48	5230365,87
2	4978049,42	5230365,38
3	4978048,92	5230363,44
4	4978046,98	5230363,94
1	4978047,48	5230365,87
Условный номер 3 (Контур 5.5 (внутренний))		
1	4978009,10	5230375,63

2	4978011,04	5230375,14
3	4978010,54	5230373,20
4	4978008,60	5230373,70
1	4978009,10	5230375,63
Условный номер 3 (Контур 5.6 (внутренний))		
1	4977975,25	5230383,92
2	4977977,19	5230383,43
3	4977976,69	5230381,49
4	4977974,75	5230381,99
1	4977975,25	5230383,92
Условный номер 3 (Контур 5.7 (внутренний))		
1	4977934,29	5230393,77
2	4977936,23	5230393,28
3	4977935,73	5230391,34
4	4977933,79	5230391,84
1	4977934,29	5230393,77
Условный номер 3 (Контур 5.8 (внутренний))		
1	4977897,88	5230402,61
2	4977899,82	5230402,12
3	4977899,32	5230400,18
4	4977897,38	5230400,68
1	4977897,88	5230402,61
Условный номер 3 (Контур 5.9 (внутренний))		
1	4977863,85	5230410,92
2	4977865,79	5230410,43
3	4977865,29	5230408,49
4	4977863,35	5230408,99
1	4977863,85	5230410,92
Условный номер 3 (Контур 5.10 (внутренний))		
1	4977821,65	5230421,03
2	4977823,59	5230420,54
3	4977823,09	5230418,60
4	4977821,15	5230419,10
1	4977821,65	5230421,03
Условный номер 3 (Контур 5.11 (внутренний))		
1	4977779,10	5230431,73
2	4977781,04	5230431,24
3	4977780,54	5230429,30
4	4977778,60	5230429,80
1	4977779,10	5230431,73
Условный номер 3 (Контур 5.12 (внутренний))		
1	4977740,58	5230440,90
2	4977742,52	5230440,41
3	4977742,02	5230438,47

4	4977740,08	5230438,97
1	4977740,58	5230440,90
Условный номер 3 (Контур 5.13 (внутренний))		
1	4977705,42	5230449,45
2	4977707,36	5230448,96
3	4977706,86	5230447,02
4	4977704,92	5230447,52
1	4977705,42	5230449,45
Условный номер 3 (Контур 5.14 (внутренний))		
1	4977670,29	5230458,04
2	4977672,23	5230457,55
3	4977671,73	5230455,61
4	4977669,79	5230456,11
1	4977670,29	5230458,04
Условный номер 3 (Контур 5.15(внутренний))		
1	4977633,31	5230466,97
2	4977635,25	5230466,48
3	4977634,75	5230464,54
4	4977632,81	5230465,04
1	4977633,31	5230466,97
Условный номер 3 (Контур 5.16 (внутренний))		
1	4977602,04	5230474,84
2	4977603,98	5230474,35
3	4977603,48	5230472,41
4	4977601,54	5230472,91
1	4977602,04	5230474,84
Условный номер 3 (Контур 5.17 (внутренний))		
1	4977567,32	5230483,69
2	4977569,14	5230482,86
3	4977567,24	5230478,51
4	4977565,43	5230479,34
1	4977567,32	5230483,69
Условный номер 3 (Контур 6)		
1	4976780,82	5230928,79
2	4976865,07	5230858,91
3	4977052,50	5230713,35
4	4977081,02	5230694,90
5	4977175,68	5230656,18
6	4977316,36	5230599,89
7	4977340,18	5230588,98
8	4977338,08	5230578,94
9	4977312,42	5230590,70
10	4977299,41	5230595,91

11	4977299,66	5230596,67
12	4977297,75	5230597,28
13	4977297,55	5230596,65
14	4977257,92	5230612,50
15	4977258,22	5230613,42
16	4977256,31	5230614,03
17	4977256,06	5230613,25
18	4977218,83	5230628,14
19	4977219,14	5230629,10
20	4977217,23	5230629,71
21	4977216,97	5230628,89
22	4977178,08	5230644,45
23	4977178,41	5230645,49
24	4977176,50	5230646,10
25	4977176,21	5230645,20
26	4977171,93	5230646,91
27	4977166,43	5230649,16
28	4977040,97	5230709,64
29	4976905,01	5230815,23
30	4976901,78	5230818,69
31	4976850,58	5230859,23
32	4976841,85	5230865,18
33	4976774,44	5230921,09
1	4976780,82	5230928,79
Условный номер 3 (Контур 7)		
1	4970680,93	5231813,18
2	4970724,13	5231797,26
3	4970723,68	5231796,03
4	4970725,58	5231795,33
5	4970726,04	5231796,55
6	4970777,44	5231777,62
7	4970777,36	5231777,39
8	4970779,26	5231776,69
9	4970779,34	5231776,92
10	4970792,78	5231771,97
11	4970831,83	5231758,37
12	4970831,78	5231758,23
13	4970833,68	5231757,53
14	4970833,74	5231757,70
15	4970886,15	5231739,45
16	4970886,02	5231739,09
17	4970887,92	5231738,39
18	4970888,06	5231738,78
19	4970962,81	5231712,75
20	4971149,31	5231650,13
21	4971148,73	5231648,57

22	4971150,63	5231647,87
23	4971151,23	5231649,48
24	4971186,83	5231637,53
25	4971184,25	5231627,95
26	4970852,92	5231739,74
27	4970677,03	5231797,96
1	4970680,93	5231813,18
S=51764 м2		
Условный номер 4		
1	4967851,06	5231681,77
2	4967850,05	5231682,37
3	4967847,59	5231683,83
4	4967836,00	5231669,48
5	4967827,71	5231666,91
6	4967839,78	5231658,79
7	4967839,64	5231667,62
1	4967851,06	5231681,77
S=138 м2		
Условный номер 5 (Контур 1)		
1	4976918,18	5230801,20
2	4976959,97	5230756,66
3	4976993,75	5230732,41
4	4977028,07	5230715,87
1	4976918,18	5230801,20
Условный номер 5 (Контур 2)		
1	4976728,55	5230950,61
2	4976754,11	5230924,96
3	4976815,49	5230883,14
4	4976772,52	5230918,78
5	4976731,11	5230949,79
1	4976728,55	5230950,61
Условный номер 5 (Контур 3)		
1	4977206,43	5230629,87
2	4977529,52	5230474,11
3	4977591,39	5230453,64
4	4978284,69	5230282,07
5	4978276,25	5230295,11
6	4978204,63	5230315,91
7	4977893,77	5230392,32
8	4977702,53	5230436,32
9	4977566,10	5230474,33
10	4977473,68	5230513,53
11	4977311,24	5230587,94
1	4977206,43	5230629,87

S=13779 м2		
Условный номер 6		
1	4979111,48	5230084,71
2	4979135,63	5230078,85
3	4979137,62	5230089,18
4	4979113,42	5230094,62
1	4979111,48	5230084,71
S=256 м2		
Условный номер 8		
1	4973516,89	5231239,93
2	4973518,30	5231239,80
3	4973520,58	5231239,59
4	4973524,75	5231239,21
5	4973550,34	5231241,98
6	4973550,44	5231248,43
7	4973519,94	5231251,90
1	4973516,89	5231239,93
S=316 м2		
Условный номер 9		
1	4973962,24	5231055,21
2	4973982,22	5231053,48
3	4973983,16	5231063,19
4	4973983,75	5231073,76
5	4973964,04	5231074,42
1	4973962,24	5231055,21
S=396 м2		
Условный номер 10		
1	4973892,61	5231075,73
2	4973892,73	5231075,66
3	4973904,56	5231069,50
4	4973904,46	5231078,50
5	4973900,86	5231078,45
6	4973900,83	5231080,61
7	4973895,95	5231080,53
8	4973895,98	5231078,37
9	4973892,54	5231078,30
1	4973892,61	5231075,73
S=79 м2		
Условный номер 11		
1	4973974,15	5231117,73
2	4973943,89	5231119,84

3	4973940,49	5231121,44
4	4973938,45	5231101,25
5	4973957,03	5231101,48
6	4973961,05	5231101,24
7	4973971,75	5231102,07
1	4973974,15	5231117,73
S=589 м2		
Условный номер 12 (Контур 1)		
1	4973549,17	5231236,97
2	4973554,17	5231236,51
3	4973558,22	5231236,14
4	4973574,23	5231241,14
5	4973573,04	5231244,96
6	4973549,77	5231237,7
1	4973549,17	5231236,97
Условный номер 12 (Контур 2)		
1	4973812,04	5231116,96
2	4973837,03	5231123,84
3	4973835,97	5231127,69
4	4973806,69	5231119,63
1	4973812,04	5231116,96
S=198 м2		
Условный номер 13		
1	4974021,75	5231120,88
2	4974021,62	5231123,00
3	4974012,79	5231121,23
4	4974015,75	5231120,52
5	4974018,82	5231120,19
1	4974021,75	5231120,88
S=14 м2		
Условный номер 14 (Контур 1)		
1	4973903,63	5231091,99
2	4973937,07	5231081,01
3	4973933,87	5231080,65
4	4973925,70	5231077,46
5	4973919,51	5231072,26
6	4973919,82	5231064,33
7	4973920,22	5231061,33
8	4973919,47	5231061,72
9	4973914,82	5231064,15
10	4973914,49	5231072,66
11	4973909,96	5231082,37
12	4973906,87	5231088,49

1	4973903,63	5231091,99
Условный номер 14 (Контур 2)		
1	4974091,64	5231101,36
2	4974088,24	5231098,70
3	4974084,40	5231092,97
4	4974083,62	5231079,63
5	4974083,60	5231070,67
6	4974080,60	5231070,08
7	4974080,62	5231079,72
8	4974081,38	5231092,66
9	4974080,23	5231094,94
10	4974077,81	5231096,30
1	4974091,64	5231101,36
Условный номер 14 (Контур 3)		
1	4973511,13	5231303,43
2	4973527,77	5231300,30
3	4973539,35	5231293,88
4	4973562,63	5231283,64
5	4973566,14	5231290,50
6	4973567,25	5231292,85
7	4973587,33	5231289,07
8	4973608,27	5231277,85
9	4973661,82	5231250,63
10	4973764,48	5231197,96
11	4973795,41	5231182,53
12	4973824,82	5231163,09
13	4973861,49	5231137,83
14	4973865,95	5231135,86
15	4973867,74	5231141,54
16	4973871,66	5231146,45
17	4973876,26	5231151,82
18	4973878,60	5231150,71
19	4973873,58	5231144,86
20	4973869,99	5231140,35
21	4973868,39	5231135,27
22	4973865,55	5231129,23
23	4973863,65	5231130,27
24	4973822,03	5231158,94
25	4973792,91	5231178,19
26	4973762,22	5231193,49
27	4973659,55	5231246,17
28	4973605,96	5231273,42
29	4973578,07	5231288,36
30	4973571,17	5231289,45
31	4973567,73	5231276,96
32	4973567,58	5231269,70

33	4973572,06	5231262,00
34	4973551,99	5231266,83
35	4973555,44	5231269,26
36	4973557,72	5231273,56
37	4973561,01	5231279,98
38	4973537,57	5231290,29
39	4973520,29	5231299,87
1	4973511,13	5231303,43
S=2558 м2		
Условный номер 15		
1	4973881,03	5231081,77
2	4973885,59	5231079,39
3	4973892,30	5231075,89
4	4973892,28	5231077,25
5	4973891,45	5231081,96
6	4973884,31	5231081,83
1	4973881,03	5231081,77
S=32 м2		
Условный номер 17		
1	4973938,21	5231101,36
2	4973940,07	5231121,64
3	4973936,24	5231123,45
4	4973919,30	5231131,46
5	4973918,39	5231131,89
6	4973915,85	5231107,35
1	4973938,21	5231101,36
S=511 м2		
Условный номер 18		
1	4974027,24	5231059,53
2	4974037,68	5231061,60
3	4974055,54	5231065,13
4	4974055,84	5231070,24
5	4974055,88	5231082,76
6	4974055,52	5231088,46
7	4974034,45	5231084,22
8	4974032,97	5231068,55
9	4974028,77	5231069,11
10	4974025,95	5231060,92
11	4974027,31	5231060,39
1	4974027,24	5231059,53
S=570 м2		
Условный номер 19		

1	4973473,93	5231300,46
2	4973474,62	5231310,32
3	4973473,02	5231310,62
4	4973442,76	5231310,84
5	4973440,40	5231304,17
1	4973473,93	5231300,46
S=278 м2		
Условный номер 20		
1	4974056,13	5231065,24
2	4974079,78	5231069,92
3	4974079,78	5231070,02
4	4974080,12	5231092,00
5	4974056,06	5231088,22
1	4974056,13	5231065,24
S=537 м2		
Условный номер 21		
1	4974098,89	5231132,10
2	4974098,07	5231138,40
3	4974048,56	5231128,43
4	4974051,94	5231105,45
5	4974070,23	5231109,87
6	4974089,54	5231120,85
7	4974095,44	5231125,65
1	4974098,89	5231132,10
S=952 м2		
Условный номер 23		
1	4973944,88	5231056,72
2	4973962,24	5231055,21
3	4973964,04	5231074,42
4	4973946,34	5231074,86
1	4973944,88	5231056,72
S=329 м2		
Условный номер 24		
1	4973983,56	5231053,36
2	4973992,13	5231052,62
3	4973992,28	5231052,62
4	4974002,24	5231054,59
5	4974003,42	5231057,06
6	4974006,02	5231060,16
7	4974011,24	5231074,07
8	4973993,48	5231073,90
9	4973984,81	5231073,51

1	4973983,56	5231053,36
S=468 м2		
Условный номер 26		
1	4968125,07	5231548,40
2	4968126,65	5231565,41
3	4968103,48	5231569,35
4	4968101,75	5231550,74
1	4968125,07	5231548,40
S=419 м2		
Условный номер 27		
1	4974153,21	5231084,43
2	4974195,98	5231092,89
3	4974411,25	5231124,02
4	4974412,00	5231130,00
5	4974150,65	5231104,00
1	4974153,21	5231084,43
S=3102 м2		
Условный номер 28		
1	4972948,93	5231103,83
2	4972950,87	5231120,73
3	4972889,74	5231103,60
4	4972710,38	5231095,27
5	4972700,51	5231092,44
6	4972701,83	5231082,21
7	4972830,28	5231078,40
8	4972917,74	5231081,65
1	4972948,93	5231103,83
S=5078 м2		
Условный номер 29		
1	4974668,59	5231264,14
2	4974660,72	5231259,18
3	4974645,19	5231250,37
4	4974666,29	5231251,83
1	4974668,59	5231264,14
S=124 м2		
Условный номер 30		
1	4971186,83	5231637,54
2	4971190,37	5231650,01
3	4971101,32	5231679,49
4	4970682,02	5231817,66
5	4970680,93	5231813,18

6	4970792,78	5231771,97
7	4970962,81	5231712,76
1	4971186,83	5231637,54
S=5562 м2		
Условный номер 31 (Контур 1)		
1	4976965,08	5230844,57
2	4976946,95	5230864,03
3	4976918,97	5230887,33
4	4976914,55	5230878,37
1	4976965,08	5230844,57
Условный номер 31 (Контур 2)		
1	4976780,22	5230989,50
2	4976761,59	5231009,15
3	4976710,59	5231073,67
4	4976675,18	5231102,53
5	4976557,93	5231144,86
6	4976514,22	5231144,85
7	4976326,43	5231111,01
8	4976288,15	5231114,82
9	4976050,30	5231195,14
10	4975990,56	5231201,52
11	4975820,97	5231179,81
12	4975811,06	5231180,42
13	4975814,43	5231172,22
14	4975851,24	5231176,23
15	4975958,85	5231188,23
16	4976032,06	5231189,43
17	4976117,66	5231161,58
18	4976209,70	5231125,84
19	4976278,89	5231103,02
20	4976310,90	5231098,62
21	4976403,31	5231112,62
22	4976522,12	5231136,22
23	4976570,93	5231132,62
24	4976638,14	5231113,42
25	4976686,95	5231082,61
26	4976749,31	5231020,80
27	4976773,32	5230993,20
1	4976780,22	5230989,50
Условный номер 31 (Контур 3)		
1	4978315,49	5230343,74
2	4977738,69	5230483,73
3	4977732,33	5230460,49
4	4977856,96	5230435,52
5	4978152,62	5230364,32

6	4978313,14	5230325,47
1	4978315,49	5230343,74
S=21689 м2		
Условный номер 32		
1	4972632,38	5231068,53
2	4972571,71	5231039,99
3	4972447,84	5231016,14
4	4972441,40	5231001,60
5	4972575,82	5231025,61
6	4972620,82	5231052,41
1	4972632,38	5231068,53
S=2542 м2		
Условный номер 33		
1	4972680,13	5231018,53
2	4972721,32	5231032,19
3	4972913,39	5231042,82
4	4972979,30	5231061,07
5	4973101,40	5231116,92
6	4973100,69	5231133,22
7	4973027,28	5231092,82
8	4972975,27	5231066,01
9	4972912,06	5231054,61
10	4972736,44	5231058,41
11	4972704,83	5231040,81
1	4972680,13	5231018,53
S=6016 м2		
Условный номер 34		
1	4973143,38	5231207,19
2	4972984,94	5231133,55
3	4972982,87	5231114,22
4	4973111,29	5231186,23
1	4973143,38	5231207,19
S=1646 м2		
Условный номер 35 (Контур 1)		
1	4981557,16	5229682,84
2	4981492,20	5229607,89
3	4981497,34	5229609,42
4	4981512,94	5229619,46
5	4981531,34	5229639,43
1	4981557,16	5229682,84
Условный номер 35 (Контур 2)		
1	4981095,16	5229731,85

2	4981090,68	5229732,62
3	4981054,81	5229734,20
1	4981095,16	5229731,85
Условный номер 35 (Контур 3)		
1	4981030,91	5229735,25
2	4980797,06	5229745,54
3	4980758,05	5229750,93
4	4980633,03	5229777,49
5	4980703,97	5229759,84
6	4980811,48	5229740,16
1	4981030,91	5229735,25
Условный номер 35 (Контур 4)		
1	4981386,22	5229609,05
2	4981387,74	5229605,71
3	4981388,86	5229605,64
1	4981386,22	5229609,05
Условный номер 35 (Контур 5)		
1	4981568,49	5229701,90
2	4981569,64	5229703,83
3	4981570,21	5229706,48
4	4981569,69	5229705,11
1	4981568,49	5229701,90
Условный номер 35 (Контур 6)		
1	4981360,15	5229642,77
2	4981348,93	5229657,28
3	4981337,59	5229661,36
1	4981360,15	5229642,77
Условный номер 35 (Контур 7)		
1	4981467,73	5229600,62
2	4981470,66	5229601,49
3	4981450,52	5229601,72
1	4981467,73	5229600,62
S=1475 м2		
Условный номер 36		
1	4981402,44	5229557,09
2	4981490,61	5229557,66
3	4981523,98	5229569,58
4	4981548,11	5229588,95
5	4981590,07	5229643,70
6	4981609,24	5229678,23
7	4981608,16	5229690,63
8	4981599,36	5229691,03
9	4981568,15	5229642,23
10	4981522,54	5229587,02
11	4981494,53	5229577,82

12	4981422,52	5229577,82
13	4981382,11	5229564,62
14	4981381,76	5229563,10
1	4981402,44	5229557,09
S=4816 м2		
Условный номер 37		
1	4976649,67	5231040,13
2	4976664,82	5231028,91
3	4976683,72	5231004,68
4	4976701,48	5231017,16
5	4976700,84	5231020,85
6	4976683,99	5231040,67
1	4976649,67	5231040,13
S=883 м2		
Условный номер 38		
1	4968170,99	5231549,03
2	4968174,36	5231559,04
3	4968164,40	5231559,68
4	4968162,66	5231559,79
5	4968161,93	5231559,84
6	4968160,56	5231554,30
1	4968170,99	5231549,03
S=96 м2		
Условный номер 39		
1	4968309,42	5231509,39
2	4968317,19	5231512,71
3	4968320,03	5231513,92
4	4968311,23	5231532,18
5	4968301,04	5231527,20
1	4968309,42	5231509,39
S=228 м2		
Условный номер 40		
1	4968215,00	5231540,78
2	4968214,81	5231545,57
3	4968204,72	5231557,08
4	4968188,48	5231558,13
5	4968184,55	5231545,96
1	4968215,00	5231540,78
S=345 м2		
Условный номер 41		
1	4968535,37	5231599,61

2	4968551,53	5231601,15
3	4968546,06	5231619,82
4	4968531,02	5231614,95
1	4968535,37	5231599,61
S=281 м2		
Условный номер 42		
1	4968271,37	5231497,81
2	4968277,58	5231498,91
3	4968276,92	5231518,10
4	4968270,92	5231515,84
5	4968271,33	5231512,87
1	4968271,37	5231497,81
S=112 м2		
Условный номер 43		
1	4968183,84	5231543,84
2	4968188,47	5231558,13
3	4968174,36	5231559,04
4	4968170,99	5231549,03
5	4968170,57	5231547,77
1	4968183,84	5231543,84
S=185 м2		
Условный номер 44		
1	4968277,58	5231498,91
2	4968290,04	5231501,11
3	4968291,89	5231501,90
4	4968286,74	5231521,81
5	4968276,92	5231518,10
1	4968277,58	5231498,91
S=249 м2		
Условный номер 45		
1	4968480,89	5231582,67
2	4968492,09	5231587,46
3	4968492,96	5231587,72
4	4968488,45	5231606,34
5	4968476,22	5231601,97
1	4968480,89	5231582,67
S=251 м2		
Условный номер 46		
1	4968574,17	5231603,32
2	4968592,84	5231605,11
3	4968585,65	5231628,42

4	4968567,05	5231626,96
1	4968574,17	5231603,32
S=449 м2		
Условный номер 47		
1	4968552,26	5231601,22
2	4968574,17	5231603,32
3	4968567,05	5231626,96
4	4968545,03	5231625,23
1	4968552,26	5231601,22
S=537 м2		
Условный номер 48		
1	4968630,61	5231608,97
2	4968656,35	5231613,03
3	4968653,97	5231640,58
4	4968628,03	5231638,90
1	4968630,61	5231608,97
S=750 м2		
Условный номер 50		
1	4968160,52	5231554,13
2	4968161,93	5231559,84
3	4968157,86	5231560,10
4	4968148,11	5231561,76
5	4968146,89	5231557,32
1	4968160,52	5231554,13
S=71 м2		
Условный номер 53		
1	4968417,86	5231555,74
2	4968434,43	5231562,82
3	4968431,45	5231576,25
4	4968416,17	5231569,61
1	4968417,86	5231555,74
S=233 м2		
Условный номер 55		
1	4968320,03	5231513,92
2	4968329,38	5231517,92
3	4968338,51	5231521,82
4	4968333,47	5231535,84
5	4968330,76	5231540,17
6	4968311,23	5231532,18
1	4968320,03	5231513,92
S=422 м2		

Условный номер 56		
1	4968398,04	5231547,26
2	4968407,34	5231551,24
3	4968417,86	5231555,74
4	4968416,17	5231569,61
5	4968416,00	5231570,94
6	4968395,46	5231560,66
1	4968398,04	5231547,26
S=309 м2		
Условный номер 57		
1	4968653,65	5231612,60
2	4968683,27	5231617,26
3	4968689,79	5231618,79
4	4968685,74	5231637,27
5	4968648,23	5231631,18
1	4968653,65	5231612,60
S=719 м2		
Условный номер 58		
1	4968364,77	5231533,04
2	4968365,10	5231533,19
3	4968367,74	5231534,32
4	4968392,06	5231544,71
5	4968389,54	5231556,13
6	4968359,76	5231541,84
1	4968364,77	5231533,04
S=337 м2		
Условный номер 59		
1	4967952,36	5231597,02
2	4967956,05	5231619,30
3	4967942,19	5231627,54
4	4967914,78	5231631,10
5	4967911,24	5231623,05
6	4967914,89	5231620,71
7	4967917,42	5231617,55
8	4967923,73	5231614,60
9	4967924,20	5231615,13
1	4967952,36	5231597,02
S=786 м2		
Условный номер 60		
1	4967988,68	5231599,88
2	4967958,80	5231617,65

3	4967956,75	5231604,37
4	4967958,77	5231593,66
5	4967981,85	5231582,41
6	4967983,30	5231584,31
7	4967987,71	5231583,63
1	4967988,68	5231599,88
S=665 м2		
Условный номер 61		
1	4967942,08	5231627,61
2	4967933,22	5231632,88
3	4967925,40	5231637,53
4	4967916,53	5231630,87
1	4967942,08	5231627,61
S=100 м2		
Условный номер 62		
1	4968291,89	5231501,90
2	4968309,42	5231509,39
3	4968301,04	5231527,20
4	4968286,74	5231521,81
1	4968291,89	5231501,90
S=344 м2		
Условный номер 63		
1	4968656,36	5231613,03
2	4968666,09	5231614,56
3	4968667,11	5231614,72
4	4968664,90	5231641,29
5	4968653,97	5231640,58
1	4968656,36	5231613,03
S=296 м2		
Условный номер 64		
1	4968493,23	5231587,80
2	4968502,88	5231590,66
3	4968516,07	5231594,57
4	4968520,02	5231595,75
5	4968515,28	5231614,87
6	4968488,54	5231606,58
7	4968490,06	5231600,80
1	4968493,23	5231587,80
S=545 м2		
Условный номер 65		
1	4968452,88	5231570,70

2	4968480,82	5231582,65
3	4968476,15	5231601,95
4	4968462,15	5231594,65
5	4968448,01	5231589,92
1	4968452,88	5231570,70
S=579 м2		
Условный номер 66		
1	4968434,43	5231562,82
2	4968452,88	5231570,70
3	4968448,01	5231589,92
4	4968430,20	5231581,86
1	4968434,43	5231562,82
S=383 м2		
Условный номер 67		
1	4968520,04	5231595,75
2	4968531,91	5231599,28
3	4968535,37	5231599,61
4	4968530,09	5231618,21
5	4968515,28	5231614,87
1	4968520,04	5231595,75
S=298 м2		
Условный номер 68		
1	4968131,14	5231547,64
2	4968133,72	5231556,65
3	4968135,71	5231563,87
4	4968126,65	5231565,41
5	4968124,93	5231546,88
1	4968131,14	5231547,64
S=134 м2		
Условный номер 69		
1	4968596,73	5231605,48
2	4968616,58	5231607,38
3	4968610,55	5231628,70
4	4968590,58	5231627,67
1	4968596,73	5231605,48
S=442 м2		
Условный номер 70		
1	4968216,32	5231555,40
2	4968218,02	5231557,25
3	4968214,75	5231557,16
4	4968416,00	5231570,94

1	4968216,32	5231555,40
S=3 м2		
Условный номер 71		
1	4968240,74	5231557,88
2	4968218,02	5231557,25
3	4968216,32	5231555,40
4	4968225,46	5231545,21
1	4968240,74	5231557,88
S=156 м2		
Условный номер 72		
1	4968146,05	5231554,30
2	4968148,10	5231561,76
3	4968135,71	5231563,87
4	4968133,99	5231557,63
1	4968146,05	5231554,30
S=89 м2		
Условный номер 73		
1	4968193,67	5231493,56
2	4968207,17	5231492,94
3	4968210,36	5231493,05
4	4968217,73	5231495,71
5	4968202,96	5231502,08
1	4968193,67	5231493,56
S=118 м2		
Условный номер 74		
1	4967689,65	5231703,40
2	4967709,80	5231691,67
3	4967714,76	5231688,78
4	4967725,96	5231690,75
5	4967701,13	5231710,75
6	4967688,74	5231708,58
1	4967689,65	5231703,40
S=346 м2		
Условный номер 75		
1	4967590,70	5231761,00
2	4967610,84	5231749,27
3	4967612,23	5231748,47
4	4967618,42	5231759,19
5	4967592,26	5231770,82
1	4967590,70	5231761,00
S=292 м2		

Условный номер 79		
1	4967706,48	5231767,80
2	4967673,38	5231787,50
3	4967668,72	5231777,51
4	4967703,46	5231761,30
1	4967706,48	5231767,80
S=349 м2		
Условный номер 81		
1	4957834,73	5235246,08
2	4957859,24	5235272,37
3	4957837,19	5235291,73
4	4957814,12	5235261,16
1	4957834,73	5235246,08
S=1016 м2		
Условный номер 82 (Контур 1)		
1	4959649,86	5235228,18
2	4959666,82	5235227,07
3	4959668,79	5235227,25
4	4959664,95	5235222,57
5	4959664,93	5235222,56
6	4959653,24	5235227,04
1	4959649,86	5235228,18
Условный номер 82 (Контур 2)		
1	4959173,92	5235288,37
2	4959258,78	5235287,23
3	4959508,35	5235269,38
4	4959515,39	5235262,96
5	4959525,42	5235250,46
6	4959558,79	5235245,62
7	4959601,23	5235236,12
8	4959599,91	5235233,61
9	4959598,73	5235231,06
10	4959576,40	5235230,43
11	4959565,84	5235231,38
12	4959553,34	5235234,47
13	4959470,18	5235243,55
14	4959367,54	5235252,11
15	4959250,81	5235258,66
16	4959176,85	5235257,75
17	4959167,94	5235259,26
18	4959171,39	5235273,07
1	4959173,92	5235288,37
Условный номер 82 (Контур 3)		

1	4960206,24	5235333,19
2	4960222,34	5235328,44
3	4960242,66	5235325,37
4	4960233,13	5235321,62
5	4960226,67	5235315,07
6	4960212,89	5235301,11
7	4960201,61	5235292,14
8	4960182,29	5235283,60
9	4960132,09	5235261,42
10	4960111,93	5235249,66
11	4960093,98	5235241,64
12	4960082,29	5235237,70
13	4960065,06	5235232,84
14	4960054,64	5235231,51
15	4960029,80	5235230,96
16	4960007,67	5235230,27
17	4959984,60	5235229,07
18	4959956,53	5235227,02
19	4959937,68	5235225,18
20	4959916,79	5235222,87
21	4959905,85	5235219,56
22	4959877,15	5235210,85
23	4959841,51	5235200,04
24	4959821,79	5235196,06
25	4959806,69	5235196,53
26	4959786,77	5235199,95
27	4959759,27	5235209,62
28	4959740,54	5235218,71
29	4959741,71	5235219,90
30	4959746,51	5235226,50
31	4959759,22	5235241,73
32	4959789,19	5235224,91
33	4959814,15	5235223,18
34	4959897,29	5235248,07
35	4959948,03	5235255,46
36	4960067,11	5235262,87
37	4960182,59	5235316,44
1	4960206,24	5235333,19
Условный номер 82 (Контур 4)		
1	4960939,61	5235337,52
2	4960985,95	5235330,66
3	4961124,55	5235297,10
4	4961149,24	5235294,81
5	4961186,37	5235306,10
6	4961213,82	5235319,21
7	4961199,29	5235287,24

8	4961182,04	5235280,01
9	4961161,87	5235270,39
10	4961152,55	5235267,46
11	4961131,64	5235267,94
12	4961080,20	5235279,76
13	4961031,58	5235292,26
14	4960956,84	5235308,10
15	4960939,53	5235310,08
16	4960941,29	5235317,50
17	4960942,22	5235328,40
18	4960940,03	5235334,73
1	4960939,61	5235337,52
Условный номер 82 (Контур 5)		
1	4961362,96	5235362,29
2	4961358,24	5235356,85
3	4961336,99	5235355,76
4	4961310,19	5235352,09
5	4961293,01	5235357,03
6	4961300,10	5235360,42
7	4961309,50	5235357,26
8	4961334,03	5235359,42
9	4961355,36	5235361,30
1	4961362,96	5235362,29
Условный номер 82 (Контур 6)		
1	4961394,95	5235366,46
2	4961399,37	5235365,70
3	4961398,78	5235364,20
4	4961398,55	5235363,61
5	4961397,00	5235359,73
6	4961392,28	5235360,66
7	4961384,17	5235356,95
8	4961368,50	5235357,27
9	4961372,46	5235363,53
10	4961384,34	5235365,08
1	4961394,95	5235366,46
Условный номер 82 (Контур 7)		
1	4960408,63	5235369,30
2	4960409,70	5235363,39
3	4960438,13	5235358,01
4	4960463,64	5235347,98
5	4960479,93	5235342,70
6	4960462,67	5235335,31
7	4960441,63	5235336,46
8	4960411,42	5235343,62
9	4960348,72	5235330,05
10	4960254,80	5235291,70

11	4960239,39	5235279,47
12	4960237,00	5235279,00
13	4960221,94	5235273,75
14	4960204,71	5235264,36
15	4960187,63	5235257,22
16	4960148,51	5235234,99
17	4960145,82	5235230,45
18	4960083,62	5235201,01
19	4960045,92	5235195,83
20	4959922,87	5235187,86
21	4959853,71	5235166,29
22	4959820,32	5235159,45
23	4959789,10	5235159,54
24	4959757,75	5235168,60
25	4959710,37	5235199,04
26	4959711,79	5235199,55
27	4959734,00	5235211,96
28	4959734,71	5235212,67
29	4959736,37	5235212,43
30	4959748,22	5235205,92
31	4959760,29	5235199,28
32	4959770,64	5235193,60
33	4959796,34	5235187,10
34	4959812,36	5235186,44
35	4959822,85	5235187,81
36	4959836,02	5235190,12
37	4959854,40	5235195,59
38	4959883,96	5235205,17
39	4959919,18	5235215,61
40	4959937,76	5235218,59
41	4959957,02	5235220,44
42	4959994,00	5235222,04
43	4960021,96	5235223,25
44	4960052,13	5235223,25
45	4960068,78	5235225,78
46	4960093,29	5235232,81
47	4960119,33	5235244,84
48	4960139,26	5235257,30
49	4960151,61	5235263,66
50	4960187,63	5235278,54
51	4960205,86	5235289,46
52	4960225,22	5235304,70
53	4960236,67	5235313,72
54	4960253,94	5235323,66
55	4960282,45	5235334,51
56	4960316,63	5235346,72

57	4960340,28	5235356,21
58	4960370,44	5235363,16
59	4960395,62	5235363,27
60	4960395,42	5235365,15
1	4960408,63	5235369,30
Условный номер 82 (Контур 8)		
1	4958625,75	5235407,25
2	4958657,46	5235405,96
3	4958696,88	5235399,80
4	4958714,82	5235395,79
5	4958736,50	5235387,14
6	4958764,88	5235375,81
7	4958815,43	5235355,79
8	4958866,59	5235337,37
9	4958894,78	5235326,01
10	4958900,09	5235323,38
11	4958913,27	5235318,98
12	4958914,39	5235316,94
13	4958904,23	5235315,41
14	4958887,99	5235309,22
15	4958883,46	5235303,01
16	4958711,28	5235367,41
17	4958654,79	5235378,43
18	4958552,23	5235375,79
19	4958468,91	5235346,09
20	4958466,47	5235346,50
21	4958458,47	5235356,99
22	4958461,96	5235371,50
23	4958467,08	5235373,55
24	4958498,15	5235388,10
25	4958518,99	5235395,69
26	4958541,20	5235401,49
27	4958558,03	5235405,89
28	4958597,44	5235405,89
1	4958625,75	5235407,25
Условный номер 82 (Контур 9)		
1	4961762,05	5235418,20
2	4961772,06	5235413,39
3	4961780,56	5235412,94
4	4961783,72	5235412,94
5	4961790,40	5235402,40
6	4961786,13	5235400,13
7	4961783,34	5235404,10
8	4961780,71	5235407,83
9	4961772,57	5235407,95
10	4961761,80	5235411,24

11	4961756,23	5235414,78
1	4961762,05	5235418,20
Условный номер 82 (Контур 10)		
1	4960498,44	5235428,94
2	4960531,77	5235423,46
3	4960686,91	5235350,70
4	4960713,02	5235344,20
5	4960820,82	5235344,18
6	4960929,32	5235338,62
7	4960930,28	5235332,33
8	4960932,08	5235327,13
9	4960931,38	5235319,05
10	4960929,59	5235311,22
11	4960903,42	5235314,21
12	4960861,93	5235314,58
13	4960810,57	5235316,65
14	4960738,68	5235313,32
15	4960736,61	5235313,53
16	4960734,77	5235314,93
17	4960724,24	5235320,73
18	4960711,30	5235321,64
19	4960701,00	5235318,62
20	4960699,59	5235318,32
21	4960692,11	5235319,91
22	4960689,49	5235320,07
23	4960671,24	5235325,81
24	4960634,98	5235344,65
25	4960598,30	5235363,12
26	4960565,91	5235379,48
27	4960540,49	5235391,67
28	4960512,74	5235399,33
29	4960481,79	5235401,43
30	4960479,83	5235401,25
31	4960474,00	5235403,76
32	4960458,27	5235403,12
33	4960455,34	5235402,30
34	4960448,20	5235400,30
35	4960447,17	5235400,87
36	4960439,62	5235401,90
37	4960433,77	5235407,65
38	4960428,38	5235409,82
39	4960426,51	5235411,49
40	4960479,90	5235424,75
1	4960498,44	5235428,94
Условный номер 82 (Контур 11)		
1	4958115,99	5235459,73

2	4958268,38	5235437,67
3	4958389,20	5235400,80
4	4958422,58	5235400,63
5	4958452,10	5235407,99
6	4958540,40	5235438,70
7	4958638,39	5235444,41
8	4958729,86	5235428,69
9	4958909,35	5235360,13
10	4958984,92	5235344,86
11	4959163,96	5235289,44
12	4959161,59	5235275,11
13	4959158,04	5235260,94
14	4959144,19	5235263,28
15	4959099,20	5235279,41
16	4959046,61	5235296,36
17	4958995,45	5235312,97
18	4958924,65	5235330,53
19	4958825,43	5235366,98
20	4958757,30	5235386,33
21	4958707,18	5235407,89
22	4958641,47	5235415,99
23	4958614,81	5235417,65
24	4958569,89	5235418,21
25	4958536,84	5235412,36
26	4958495,01	5235397,46
27	4958474,54	5235387,50
28	4958455,83	5235380,79
29	4958426,44	5235373,14
30	4958378,46	5235374,76
31	4958354,24	5235378,34
32	4958329,42	5235386,00
33	4958301,85	5235397,49
34	4958275,93	5235405,25
35	4958248,29	5235413,52
36	4958214,27	5235418,36
37	4958128,78	5235430,51
38	4958087,26	5235433,93
39	4958090,26	5235427,85
40	4958103,15	5235425,94
41	4958144,18	5235419,03
42	4958190,49	5235413,87
43	4958232,23	5235409,26
44	4958264,37	5235402,80
45	4958291,45	5235393,80
46	4958311,53	5235385,15
47	4958334,31	5235377,49

48	4958353,09	5235371,29
49	4958375,84	5235366,58
50	4958389,97	5235364,04
51	4958394,74	5235354,97
52	4958394,02	5235350,86
53	4958386,75	5235351,92
54	4958380,80	5235352,16
55	4958378,01	5235353,02
56	4958371,66	5235356,18
57	4958366,67	5235357,71
58	4958345,68	5235362,59
59	4958336,85	5235363,21
60	4958328,45	5235361,40
61	4958314,57	5235355,35
62	4958239,56	5235378,57
63	4958136,72	5235391,73
64	4958136,47	5235392,11
65	4958130,86	5235398,65
66	4958124,09	5235404,43
67	4958116,63	5235408,66
68	4958107,19	5235412,65
69	4958097,45	5235415,29
70	4958082,47	5235436,57
71	4958089,31	5235434,18
72	4958098,61	5235433,73
73	4958103,56	5235434,52
74	4958108,29	5235437,96
75	4958111,16	5235443,17
76	4958112,36	5235447,09
1	4958115,99	5235459,73
Условный номер 82 (Контур 12)		
1	4958073,10	5235469,41
2	4958106,05	5235461,32
3	4958102,78	5235449,93
4	4958101,90	5235447,09
5	4958100,61	5235444,74
6	4958099,62	5235444,02
7	4958098,05	5235443,77
8	4958091,23	5235444,10
9	4958082,88	5235447,01
10	4958074,22	5235448,28
11	4958068,02	5235457,08
12	4958019,22	5235464,19
13	4958038,68	5235468,49
1	4958073,10	5235469,41
S=117628 м2		

Условный номер 83 (Контур 1)		
1	4954778,67	5235561,77
2	4954789,30	5235556,22
3	4954814,56	5235543,70
4	4954838,51	5235529,37
5	4954866,38	5235518,62
6	4954887,90	5235511,57
7	4954932,14	5235494,61
8	4954955,62	5235485,44
9	4954977,41	5235478,57
10	4955009,06	5235472,36
11	4955037,34	5235467,98
12	4955060,39	5235453,69
13	4955069,68	5235441,91
14	4955067,97	5235441,39
15	4955028,97	5235441,22
16	4954984,55	5235448,41
17	4954765,21	5235536,89
18	4954765,22	5235536,97
19	4954772,82	5235550,99
1	4954778,67	5235561,77
Условный номер 83 (Контур 2)		
1	4954417,15	5235684,09
2	4954419,52	5235655,22
3	4954419,58	5235654,67
4	4954397,18	5235649,48
5	4954349,86	5235642,45
6	4954348,18	5235645,53
7	4954336,69	5235666,66
1	4954417,15	5235684,09
S=9550 м2		
Условный номер 85		
1	4957280,99	5234929,61
2	4957281,00	5234941,50
3	4957284,59	5234956,87
4	4957264,92	5234953,87
5	4957263,96	5234953,72
6	4957263,18	5234953,61
7	4957261,87	5234946,38
8	4957258,60	5234925,62
1	4957280,99	5234929,61
S=571 м2		
Условный номер 87		

1	4957104,28	5234908,54
2	4957114,65	5234904,22
3	4957115,10	5234904,03
4	4957122,82	5234900,82
5	4957135,14	5234921,94
6	4957135,65	5234922,81
7	4957114,89	5234932,32
8	4957114,48	5234931,40
1	4957104,28	5234908,54
S=551 м2		
Условный номер 88		
1	4957698,59	5235189,20
2	4957712,78	5235199,65
3	4957714,08	5235201,63
4	4957714,55	5235204,97
5	4957711,88	5235209,04
6	4957696,40	5235192,73
1	4957698,59	5235189,20
S=129 м2		
Условный номер 89		
1	4957666,72	5235132,81
2	4957680,60	5235149,86
3	4957670,61	5235163,85
4	4957656,40	5235147,22
1	4957666,72	5235132,81
S=370 м2		
Условный номер 92		
1	4957649,09	5235120,95
2	4957642,23	5235130,63
3	4957640,05	5235128,09
4	4957623,20	5235120,59
5	4957627,92	5235113,81
1	4957649,09	5235120,95
S=202 м2		
Условный номер 93		
1	4956560,21	5234977,48
2	4956572,65	5234973,58
3	4956626,69	5234961,51
4	4956630,14	5234978,30
5	4956562,98	5234993,60
1	4956560,21	5234977,48
S=1179 м2		

Условный номер 94		
1	4957130,33	5234964,88
2	4957115,97	5234971,28
3	4957108,14	5234946,63
4	4957118,78	5234941,48
1	4957130,33	5234964,88
S=356 м2		
Условный номер 101		
1	4956504,08	5235019,68
2	4956511,02	5235045,64
3	4956505,61	5235046,39
4	4956504,72	5235046,51
5	4956481,87	5235049,68
6	4956480,19	5235038,91
7	4956476,95	5235023,85
1	4956504,08	5235019,68
S=748 м2		
Условный номер 102		
1	4957186,78	5234878,71
2	4957192,90	5234879,70
3	4957193,02	5234879,72
4	4957193,02	5234879,72
5	4957189,34	5234883,30
1	4957186,78	5234878,71
S=13 м2		
Условный номер 104		
1	4957738,71	5235198,25
2	4957750,19	5235210,64
3	4957745,78	5235216,90
4	4957740,93	5235223,80
5	4957734,52	5235232,90
6	4957730,15	5235228,29
7	4957719,99	5235217,58
8	4957724,18	5235211,80
9	4957726,95	5235207,98
10	4957730,38	5235205,14
11	4957735,80	5235200,66
1	4957738,71	5235198,25
S=531 м2		
Условный номер 105		
1	4957221,12	5234884,24

2	4957241,19	5234887,48
3	4957238,61	5234913,63
4	4957217,64	5234909,85
1	4957221,12	5234884,24
S=542 м2		
Условный номер 106		
1	4957213,78	5234946,06
2	4957202,97	5234944,41
3	4957197,50	5234943,57
4	4957197,72	5234934,11
5	4957197,91	5234926,31
6	4957199,09	5234915,23
7	4957218,05	5234918,83
1	4957213,78	5234946,06
S=507 м2		
Условный номер 107		
1	4957155,18	5234922,83
2	4957165,88	5234949,05
3	4957143,00	5234959,24
4	4957142,26	5234957,82
5	4957138,85	5234951,30
6	4957129,98	5234934,38
7	4957144,38	5234927,77
1	4957155,18	5234922,83
S=743 м2		
Условный номер 108		
1	4956627,74	5234961,28
2	4956657,67	5234954,59
3	4956656,46	5234965,42
4	4956656,01	5234975,10
5	4956634,19	5234978,05
1	4956627,74	5234961,28
S=490 м2		
Условный номер 109		
1	4956748,48	5234994,15
2	4956749,52	5235000,54
3	4956749,59	5235001,38
4	4956714,35	5235009,06
5	4956714,39	5235005,42
6	4956715,48	5235004,96
7	4956715,48	5235000,29
8	4956716,00	5234993,71

9	4956716,08	5234989,70
10	4956716,04	5234985,42
11	4956717,85	5234985,25
12	4956717,85	5234980,24
13	4956726,28	5234979,10
14	4956739,58	5234981,61
15	4956742,59	5234982,61
16	4956747,49	5234986,15
17	4956746,81	5234986,54
1	4956748,48	5234994,15
S=779 м2		
Условный номер 110		
1	4957250,28	5234924,37
2	4957247,27	5234948,38
3	4957236,98	5234948,70
4	4957237,17	5234946,71
5	4957219,90	5234947,00
6	4957212,72	5234945,90
7	4957224,00	5234919,61
1	4957250,28	5234924,37
S=795 м2		
Условный номер 111		
1	4956985,46	5235047,82
2	4956985,44	5235049,10
3	4956984,17	5235049,82
4	4956967,82	5235053,45
5	4956970,39	5235045,92
1	4956985,46	5235047,82
S=74 м2		
Условный номер 112		
1	4957199,09	5234915,23
2	4957197,91	5234926,31
3	4957196,91	5234936,85
4	4957196,41	5234943,41
5	4957191,85	5234942,71
6	4957188,75	5234942,24
7	4957183,48	5234941,43
8	4957180,41	5234929,47
9	4957176,26	5234915,38
10	4957188,17	5234913,49
1	4957199,09	5234915,23
S=498 м2		

Условный номер 113		
1	4956955,61	5235056,16
2	4956949,72	5235057,47
3	4956921,53	5235054,22
4	4956914,46	5235050,91
5	4956915,37	5235042,11
6	4956917,27	5235024,31
7	4956918,25	5235023,68
8	4956941,46	5235032,38
9	4956947,65	5235035,41
10	4956948,32	5235036,10
11	4956960,52	5235040,08
12	4956958,79	5235053,64
13	4956955,86	5235053,93
1	4956955,61	5235056,16
S=1055 м2		
Условный номер 114		
1	4957716,22	5235117,74
2	4957730,56	5235134,36
3	4957736,19	5235140,40
4	4957720,41	5235155,03
5	4957699,95	5235126,57
6	4957697,27	5235122,12
7	4957705,69	5235116,92
8	4957708,38	5235121,30
9	4957715,63	5235117,41
1	4957716,22	5235117,74
S=703 м2		
Условный номер 116		
1	4957085,16	5234916,51
2	4957104,28	5234908,54
3	4957114,48	5234931,40
4	4957114,89	5234932,32
5	4957107,91	5234935,69
6	4957106,54	5234935,29
7	4957105,40	5234935,90
8	4957105,35	5234936,54
9	4957097,11	5234940,35
10	4957092,75	5234930,27
11	4957088,89	5234922,49
12	4957089,61	5234921,99
13	4957089,03	5234921,30
14	4957088,15	5234920,17
15	4957087,05	5234918,96

1	4957085,16	5234916,51
S=514 м2		
Условный номер 120		
1	4957861,66	5235353,03
2	4957885,48	5235376,39
3	4957877,92	5235384,01
4	4957855,82	5235360,72
1	4957861,66	5235353,03
S=332 м2		
Условный номер 121		
1	4957887,02	5235302,16
2	4957891,43	5235306,89
3	4957929,80	5235348,04
4	4957930,75	5235349,06
5	4957927,75	5235351,51
6	4957923,69	5235354,66
7	4957920,70	5235357,64
8	4957919,83	5235358,24
9	4957910,21	5235367,15
10	4957898,84	5235355,36
11	4957881,70	5235336,30
12	4957878,91	5235333,29
13	4957866,06	5235320,96
14	4957873,23	5235314,85
15	4957884,35	5235304,29
1	4957887,02	5235302,16
S=1752 м2		
Условный номер 125		
1	4956561,93	5235024,66
2	4956564,63	5235042,86
3	4956551,08	5235045,39
4	4956532,39	5235045,32
5	4956547,83	5235041,18
6	4956546,62	5235026,76
1	4956561,93	5235024,66
S=334 м2		
Условный номер 126		
1	4957034,59	5235008,72
2	4957034,99	5235012,95
3	4957037,05	5235016,12
4	4957033,83	5235018,60
5	4957030,08	5235021,49

6	4957027,16	5235023,75
7	4957025,61	5235013,77
8	4957031,10	5235008,95
1	4957034,59	5235008,72
S=99 м2		
Условный номер 129		
1	4958012,78	5235396,67
2	4958025,87	5235398,79
3	4958031,63	5235399,72
4	4958036,56	5235404,49
5	4958016,47	5235425,27
6	4957992,97	5235420,40
7	4957993,32	5235417,60
1	4958012,78	5235396,67
S=714 м2		
Условный номер 130		
1	4957803,06	5235283,93
2	4957816,91	5235298,94
3	4957808,20	5235310,55
4	4957794,28	5235295,88
1	4957803,06	5235283,93
S=293 м2		
Условный номер 131		
1	4957782,92	5235190,51
2	4957803,33	5235212,40
3	4957805,68	5235214,92
4	4957790,69	5235228,49
5	4957767,27	5235204,67
1	4957782,92	5235190,51
S=690 м2		
Условный номер 132		
1	4957507,56	5235043,49
2	4957502,93	5235049,68
3	4957480,67	5235033,39
4	4957485,46	5235026,98
1	4957507,56	5235043,49
S=217 м2		
Условный номер 133		
1	4958059,31	5235404,19
2	4958061,10	5235404,48
3	4958061,12	5235404,49

4	4958061,94	5235404,62
5	4958060,78	5235405,73
1	4958059,31	5235404,19
S=2 м2		
Условный номер 134		
1	4957742,77	5235221,19
2	4957759,47	5235234,40
3	4957749,16	5235248,33
4	4957740,72	5235239,43
5	4957738,92	5235237,54
6	4957734,52	5235232,90
7	4957740,93	5235223,80
1	4957742,77	5235221,19
S=334 м2		
Условный номер 135		
1	4958031,63	5235399,72
2	4958047,86	5235402,34
3	4958059,30	5235404,19
4	4958065,34	5235410,51
5	4958053,96	5235421,31
1	4958031,63	5235399,72
S=317 м2		
Условный номер 137		
1	4957082,96	5234985,98
2	4957068,46	5234992,43
3	4957066,03	5234989,44
4	4957061,92	5234984,56
5	4957050,33	5234969,38
6	4957071,75	5234960,60
1	4957082,96	5234985,98
S=550 м2		
Условный номер 138		
1	4957946,44	5235365,89
2	4957950,29	5235370,02
3	4957966,05	5235377,62
4	4957966,64	5235378,43
5	4957946,46	5235394,72
6	4957922,11	5235378,38
7	4957932,23	5235365,92
1	4957946,44	5235365,89
S=717 м2		

Условный номер 139		
1	4957480,58	5235006,84
2	4957466,59	5235023,08
3	4957409,58	5234981,34
4	4957420,48	5234966,33
1	4957480,58	5235006,84
S=1427 м2		
Условный номер 140		
1	4957826,90	5235315,43
2	4957845,18	5235330,20
3	4957837,24	5235341,15
4	4957833,77	5235337,49
5	4957829,74	5235333,24
6	4957821,06	5235324,10
1	4957826,90	5235315,43
S=279 м2		
Условный номер 142		
1	4957821,06	5235324,10
2	4957818,33	5235321,22
3	4957809,15	5235311,55
4	4957808,20	5235310,55
5	4957814,41	5235302,28
6	4957826,90	5235315,43
1	4957821,06	5235324,10
S=188 м2		
Условный номер 144		
1	4956424,82	5234993,16
2	4956493,42	5234983,58
3	4956497,29	5235010,21
4	4956431,41	5235019,07
5	4956424,58	5235012,07
6	4956424,50	5235008,79
1	4956424,82	5234993,16
S=1881 м2		
Условный номер 145 (Контур 1)		
1	4956777,67	5234947,19
2	4956781,83	5234945,42
3	4956777,51	5234932,84
4	4956776,32	5234928,55
5	4956774,20	5234928,58
6	4956773,65	5234928,70
7	4956775,78	5234938,48

1	4956777,67	5234947,19
Условный номер 145 (Контур 2)		
1	4956757,26	5234958,82
2	4956767,16	5234957,52
3	4956768,23	5234956,27
1	4956757,26	5234958,82
Условный номер 145 (Контур 3)		
1	4956748,59	5234959,39
2	4956749,67	5234959,25
3	4956750,12	5234943,09
4	4956734,28	5234937,49
5	4956731,75	5234938,05
6	4956749,69	5234943,92
1	4956748,59	5234959,39
S=100 м2		
Условный номер 151		
1	4956409,73	5235059,69
2	4956389,21	5235062,54
3	4956388,65	5235055,97
4	4956390,46	5235055,69
5	4956388,12	5235041,75
6	4956387,96	5235040,78
7	4956387,18	5235034,39
8	4956404,57	5235031,94
9	4956409,22	5235056,48
1	4956409,73	5235059,69
S=524 м2		
Условный номер 152		
1	4957205,12	5234881,67
2	4957211,41	5234882,68
3	4957221,12	5234884,24
4	4957217,69	5234909,45
5	4957198,67	5234906,15
1	4957205,12	5234881,67
S=449 м2		
Условный номер 153		
1	4957508,45	5235042,34
2	4957523,24	5235054,25
3	4957526,18	5235058,19
4	4957522,65	5235063,26
5	4957522,22	5235063,80
6	4957502,97	5235049,71
1	4957508,45	5235042,34

S=202 м2		
Условный номер 158		
1	4957068,39	5234992,46
2	4957066,90	5234993,13
3	4957050,12	5235006,05
4	4957048,77	5235003,67
5	4957045,86	5235005,20
6	4957043,19	5235005,48
7	4957041,52	5235004,40
8	4957032,96	5235003,71
9	4957031,99	5234999,96
10	4957034,48	5235000,34
11	4957038,08	5234998,87
12	4957053,82	5234989,36
13	4957053,66	5234989,16
14	4957056,55	5234986,85
15	4957056,67	5234987,01
16	4957059,61	5234984,68
17	4957061,01	5234983,58
18	4957065,85	5234989,27
19	4957067,73	5234991,63
1	4957068,39	5234992,46
S=342 м2		
Условный номер 163		
1	4957241,19	5234887,48
2	4957256,46	5234889,94
3	4957261,69	5234890,78
4	4957258,60	5234917,65
5	4957238,58	5234913,92
1	4957241,19	5234887,48
S=550 м2		
Условный номер 164		
1	4957178,90	5234877,44
2	4957186,78	5234878,71
3	4957189,34	5234883,30
4	4957175,61	5234896,39
5	4957167,03	5234882,39
1	4957178,90	5234877,44
S=229 м2		
Условный номер 166		
1	4957666,72	5235132,78
2	4957656,39	5235147,21

3	4957642,23	5235130,63
4	4957649,09	5235120,95
1	4957666,72	5235132,78
S=314 м2		
Условный номер 168		
1	4957846,05	5235330,76
2	4957864,77	5235348,94
3	4957858,92	5235356,64
4	4957855,82	5235360,72
5	4957838,03	5235341,98
6	4957842,11	5235336,27
1	4957846,05	5235330,76
S=367 м2		
Условный номер 186		
1	4954573,86	5235598,44
2	4954585,28	5235583,84
3	4954592,50	5235578,80
4	4954603,96	5235592,43
5	4954596,13	5235600,46
6	4954590,61	5235609,01
7	4954586,59	5235616,93
8	4954573,55	5235615,76
1	4954573,86	5235598,44
S=662 м2		
Условный номер 185		
1	4954611,36	5235567,08
2	4954633,38	5235560,48
3	4954640,45	5235563,15
4	4954647,53	5235560,25
5	4954650,58	5235563,36
6	4954650,65	5235570,90
7	4954649,01	5235575,85
8	4954636,76	5235577,29
9	4954622,67	5235582,44
10	4954617,94	5235584,57
1	4954611,36	5235567,08
S=606 м2		
Условный номер 188		
1	4954592,50	5235578,80
2	4954607,78	5235568,15
3	4954611,36	5235567,08
4	4954617,94	5235584,57

5	4954613,74	5235586,47
6	4954603,96	5235592,43
1	4954592,50	5235578,80
S=352 м2		
Условный номер 172		
1	4955670,03	5235477,37
2	4955664,16	5235480,54
3	4955663,29	5235477,10
4	4955666,04	5235476,41
1	4955670,03	5235477,37
S=14 м2		
Условный номер 174		
1	4956145,07	5235153,76
2	4956149,67	5235167,00
3	4956141,59	5235171,63
4	4956132,55	5235176,82
5	4956124,63	5235181,36
6	4956117,89	5235166,34
7	4956128,44	5235161,46
8	4956137,10	5235157,11
9	4956136,93	5235156,55
1	4956145,07	5235153,76
S=451 м2		
Условный номер 177 (Контур 1)		
1	4954416,54	5235719,34
2	4954384,24	5235712,16
3	4954271,08	5235694,59
4	4954244,07	5235700,24
5	4954153,65	5235777,67
6	4954129,64	5235834,74
7	4954118,74	5235849,47
8	4954116,60	5235841,61
9	4954117,95	5235835,23
10	4954122,39	5235826,65
11	4954124,32	5235823,08
12	4954126,59	5235817,08
13	4954127,22	5235806,18
14	4954121,12	5235782,26
15	4954125,55	5235772,39
16	4954134,29	5235758,68
17	4954144,84	5235746,46
18	4954160,37	5235733,15
19	4954180,88	5235715,25

20	4954195,98	5235701,41
21	4954199,74	5235697,92
22	4954210,81	5235689,39
23	4954223,96	5235680,02
24	4954238,15	5235673,25
25	4954257,17	5235668,20
26	4954272,44	5235668,46
27	4954305,66	5235670,74
28	4954327,95	5235674,08
29	4954351,16	5235677,17
30	4954368,69	5235680,84
31	4954379,59	5235682,94
32	4954382,52	5235685,41
33	4954387,30	5235689,75
34	4954393,67	5235694,63
35	4954401,83	5235701,09
36	4954407,27	5235705,57
37	4954412,32	5235711,26
38	4954416,36	5235718,41
1	4954416,54	5235719,34
Условный номер 177 (Контур 1.2 (внутренний))		
1	4954129,64	5235801,83
2	4954125,93	5235798,40
3	4954127,34	5235796,88
4	4954131,04	5235800,31
1	4954129,64	5235801,83
Условный номер 177 (Контур 1.3 (внутренний))		
1	4954266,40	5235675,02
2	4954264,77	5235669,93
3	4954266,52	5235669,37
4	4954268,15	5235674,46
1	4954266,40	5235675,02
Условный номер 177 (Контур 1.4 (внутренний))		
1	4954141,25	5235764,25
2	4954136,69	5235759,97
3	4954137,94	5235758,63
4	4954142,50	5235762,91
1	4954141,25	5235764,25
Условный номер 177 (Контур 1.5 (внутренний))		
1	4954319,10	5235679,76
2	4954317,10	5235679,72
3	4954317,14	5235677,72
4	4954319,14	5235677,76

1	4954319,10	5235679,76
Условный номер 177 (Контур 1.6 (внутренний))		
1	4954182,08	5235729,84
2	4954182,08	5235728,00
3	4954183,92	5235728,01
4	4954183,92	5235729,85
1	4954182,08	5235729,84
Условный номер 177 (Контур 1.7 (внутренний))		
1	4954359,51	5235686,23
2	4954357,51	5235686,19
3	4954357,55	5235684,19
4	4954359,55	5235684,23
1	4954359,51	5235686,23
Условный номер 177 (Контур 1.8 (внутренний))		
1	4954221,17	5235702,61
2	4954221,17	5235700,77
3	4954223,01	5235700,78
4	4954223,01	5235702,62
1	4954221,17	5235702,61
Условный номер 177 (Контур 2)		
1	4955175,37	5235522,14
2	4955179,02	5235523,54
3	4955193,44	5235530,66
4	4955202,79	5235533,65
5	4955214,89	5235541,13
6	4955225,27	5235547,91
7	4955233,66	5235553,84
8	4955240,40	5235558,73
9	4955240,88	5235559,89
10	4955082,28	5235510,89
11	4955069,41	5235506,92
12	4955033,85	5235505,04
13	4954997,69	5235511,05
14	4954759,66	5235607,99
15	4954725,90	5235616,28
16	4954642,32	5235623,26
17	4954627,08	5235633,93
18	4954613,01	5235677,48
19	4954612,01	5235674,13
20	4954608,66	5235667,13
21	4954607,49	5235656,22
22	4954608,32	5235643,14
23	4954610,00	5235629,89
24	4954617,46	5235621,21

25	4954627,42	5235613,37
26	4954643,94	5235609,24
27	4954661,84	5235607,84
28	4954684,73	5235611,32
29	4954702,87	5235611,15
30	4954718,14	5235608,56
31	4954724,40	5235606,75
32	4954724,40	5235608,04
33	4954726,24	5235608,05
34	4954726,24	5235606,21
35	4954741,74	5235601,81
36	4954766,38	5235590,35
37	4954788,15	5235582,47
38	4954810,02	5235573,04
39	4954824,18	5235565,24
40	4954831,69	5235556,96
41	4954841,72	5235546,14
42	4954856,30	5235539,39
43	4954870,61	5235535,91
44	4954888,23	5235534,41
45	4954888,23	5235535,69
46	4954890,07	5235535,70
47	4954890,09	5235534,16
48	4954899,42	5235532,75
49	4954916,09	5235521,58
50	4954931,74	5235512,20
51	4954945,92	5235507,94
52	4954991,79	5235496,10
53	4955005,77	5235492,04
54	4955020,62	5235490,81
55	4955030,52	5235489,68
56	4955042,99	5235488,84
57	4955057,75	5235488,85
58	4955073,67	5235490,33
59	4955090,38	5235494,65
60	4955106,11	5235500,54
61	4955119,03	5235504,59
62	4955130,06	5235508,38
63	4955145,25	5235513,24
64	4955160,02	5235516,23
1	4955175,37	5235522,14
Условный номер 177 (Контур 3)		
1	4954564,06	5235723,30
2	4954536,04	5235732,89
3	4954496,75	5235737,17
4	4954488,09	5235735,24

5	4954501,39	5235731,37
6	4954523,17	5235727,47
7	4954549,56	5235719,73
8	4954564,14	5235715,21
9	4954581,96	5235709,65
10	4954590,08	5235706,88
1	4954564,06	5235723,30
S=21255 м2		
Условный номер 176		
1	4955593,19	5235478,32
2	4955589,67	5235480,38
3	4955582,34	5235484,45
4	4955563,33	5235493,85
5	4955560,44	5235495,11
6	4955556,98	5235488,55
7	4955553,93	5235483,42
8	4955552,67	5235480,30
9	4955553,81	5235475,68
10	4955553,97	5235468,32
11	4955580,87	5235453,24
12	4955585,79	5235453,07
13	4955589,06	5235470,35
1	4955593,19	5235478,32
S=1029 м2		
Условный номер 184		
1	4955466,31	5235562,18
2	4955467,90	5235571,30
3	4955446,07	5235578,62
4	4955444,45	5235570,46
5	4955444,48	5235566,28
6	4955464,37	5235562,04
1	4955466,31	5235562,18
S=252 м2		
Условный номер 175		
1	4956259,89	5235040,25
2	4956271,83	5235034,65
3	4956292,43	5235024,97
4	4956316,59	5235013,63
5	4956315,63	5235018,09
6	4956290,18	5235030,41
7	4956276,86	5235037,12
8	4956266,56	5235041,81
1	4956259,89	5235040,25

S=235 м2		
Условный номер 173		
1	4956058,81	5235217,62
2	4956059,49	5235218,71
3	4956049,00	5235224,73
4	4956017,11	5235254,10
5	4956006,24	5235248,91
6	4956006,68	5235247,76
7	4956004,73	5235246,05
8	4956043,54	5235220,45
9	4956050,44	5235218,25
10	4956052,38	5235221,64
1	4956058,81	5235217,62
S=514 м2		
Условный номер 169		
1	4956263,45	5235100,54
2	4956268,05	5235106,89
3	4956265,40	5235108,03
4	4956236,31	5235115,09
5	4956235,44	5235114,07
6	4956229,62	5235107,21
7	4956221,36	5235097,09
8	4956220,84	5235097,39
9	4956217,78	5235092,13
10	4956217,27	5235091,27
11	4956225,46	5235088,29
12	4956256,39	5235081,93
13	4956259,31	5235085,37
14	4956258,98	5235087,85
15	4956258,73	5235089,88
16	4956262,05	5235097,38
1	4956263,45	5235100,54
S=1017 м2		
Условный номер 167		
1	4955968,79	5235272,39
2	4955964,45	5235281,44
3	4955966,19	5235287,94
4	4955968,71	5235291,87
5	4955949,77	5235309,47
6	4955948,68	5235313,03
7	4955953,73	5235320,02
8	4955948,54	5235326,62
9	4955943,00	5235333,65

10	4955941,54	5235335,51
11	4955937,97	5235329,59
12	4955932,60	5235336,63
13	4955920,20	5235345,99
14	4955908,54	5235351,77
15	4955903,15	5235353,43
16	4955895,40	5235353,63
17	4955885,00	5235353,20
18	4955885,33	5235349,86
19	4955887,38	5235342,49
20	4955886,29	5235333,61
21	4955891,97	5235334,74
22	4955899,18	5235335,02
23	4955905,36	5235334,34
24	4955910,40	5235332,60
25	4955915,89	5235328,92
26	4955921,10	5235323,51
27	4955936,92	5235297,22
28	4955946,98	5235283,41
29	4955955,94	5235275,18
30	4955962,76	5235266,93
1	4955968,79	5235272,39
S=2157 м2		
Условный номер 165		
1	4956120,06	5235183,98
2	4956119,88	5235184,08
3	4956110,32	5235189,57
4	4956094,98	5235198,36
5	4956093,01	5235195,04
6	4956091,33	5235192,56
7	4956085,40	5235181,57
8	4956084,04	5235178,79
9	4956081,86	5235175,06
10	4956093,63	5235167,91
11	4956096,83	5235165,81
12	4956107,32	5235157,58
13	4956109,87	5235161,69
14	4956118,62	5235180,19
1	4956120,06	5235183,98
S=834 м2		
Условный номер 159		
1	4955967,08	5235211,71
2	4955980,25	5235199,49
3	4955992,15	5235215,23

4	4955994,80	5235218,44
5	4955986,98	5235226,23
6	4955977,36	5235229,06
7	4955965,20	5235215,83
8	4955967,84	5235212,60
1	4955967,08	5235211,71
S=479 м2		
Условный номер 162		
1	4956344,63	5235068,22
2	4956343,87	5235071,30
3	4956337,06	5235074,61
4	4956321,91	5235081,99
5	4956319,39	5235080,37
6	4956317,36	5235065,23
1	4956344,63	5235068,22
S=269 м2		
Условный номер 154		
1	4955252,53	5235496,94
2	4955269,82	5235502,15
3	4955265,14	5235519,17
4	4955263,82	5235518,83
5	4955259,98	5235517,93
6	4955249,05	5235515,12
1	4955252,53	5235496,94
S=313 м2		
Условный номер 155		
1	4955079,25	5235444,80
2	4955098,46	5235450,56
3	4955105,80	5235462,55
4	4955100,88	5235466,34
5	4955069,51	5235453,29
1	4955079,25	5235444,80
S=385 м2		
Условный номер 187		
1	4955420,22	5235587,28
2	4955405,40	5235592,25
3	4955403,40	5235592,12
4	4955402,50	5235588,87
5	4955397,70	5235590,97
6	4955392,43	5235590,46
7	4955391,39	5235588,17
8	4955391,38	5235583,05

9	4955393,65	5235582,67
10	4955394,29	5235578,67
11	4955396,20	5235573,03
12	4955400,14	5235569,22
13	4955408,65	5235566,96
14	4955424,74	5235561,45
15	4955438,28	5235556,04
16	4955458,76	5235548,31
17	4955465,18	5235546,65
18	4955470,34	5235547,00
19	4955475,95	5235559,06
20	4955466,73	5235562,12
21	4955464,37	5235562,04
22	4955444,48	5235566,28
23	4955444,45	5235570,46
24	4955434,24	5235573,87
25	4955418,94	5235577,85
1	4955420,22	5235587,28
S=1389 м2		
Условный номер 189		
1	4955486,30	5235559,62
2	4955486,39	5235560,00
3	4955487,45	5235564,75
4	4955468,11	5235571,23
5	4955466,53	5235562,19
6	4955466,73	5235562,12
7	4955475,95	5235559,06
8	4955476,97	5235561,27
9	4955480,06	5235561,19
1	4955486,30	5235559,62
S=150 м2		
Условный номер 157		
1	4956217,27	5235091,27
2	4956217,78	5235092,13
3	4956220,84	5235097,39
4	4956221,36	5235097,09
5	4956229,62	5235107,21
6	4956235,44	5235114,07
7	4956236,31	5235115,09
8	4956224,93	5235117,86
9	4956213,37	5235125,89
10	4956213,20	5235124,57
11	4956214,50	5235123,63
12	4956215,32	5235119,45

13	4956204,47	5235104,67
14	4956200,82	5235099,70
15	4956207,33	5235095,29
1	4956217,27	5235091,27
S=547 м2		
Условный номер 150		
1	4955594,87	5235490,07
2	4955601,31	5235507,40
3	4955603,35	5235513,38
4	4955575,90	5235528,21
5	4955574,01	5235523,93
6	4955565,78	5235505,41
1	4955594,87	5235490,07
S=794 м2		
Условный номер 147		
1	4956127,63	5235105,67
2	4956130,02	5235104,25
3	4956149,53	5235091,71
4	4956156,16	5235105,13
5	4956160,96	5235119,32
6	4956145,76	5235127,12
7	4956137,97	5235131,64
8	4956130,27	5235115,42
9	4956129,22	5235112,74
1	4956127,63	5235105,67
S=772 м2		
Условный номер 143		
1	4955177,68	5235474,42
2	4955251,87	5235496,75
3	4955248,35	5235515,16
4	4955242,68	5235513,53
5	4955240,74	5235512,97
6	4955176,15	5235494,44
1	4955177,68	5235474,42
S=1461 м2		
Условный номер 181		
1	4956196,21	5235061,71
2	4956201,77	5235058,14
3	4956210,18	5235056,05
4	4956213,10	5235061,61
5	4956222,95	5235080,37
6	4956222,90	5235081,21

7	4956208,84	5235086,21
8	4956206,18	5235087,72
9	4956197,18	5235094,53
10	4956196,72	5235094,93
11	4956196,49	5235094,45
12	4956195,86	5235093,71
13	4956187,83	5235084,21
14	4956196,31	5235077,65
15	4956199,05	5235075,62
16	4956199,66	5235072,73
17	4956198,59	5235067,56
1	4956196,21	5235061,71
S=674 м2		
Условный номер 122		
1	4955633,89	5235457,59
2	4955645,61	5235490,56
3	4955623,56	5235502,47
4	4955620,70	5235494,03
5	4955612,02	5235468,39
1	4955633,89	5235457,59
S=868 м2		
Условный номер 123		
1	4956176,96	5235074,08
2	4956196,21	5235061,71
3	4956198,59	5235067,56
4	4956199,66	5235072,73
5	4956199,05	5235075,62
6	4956196,31	5235077,65
7	4956187,83	5235084,21
8	4956196,49	5235094,45
9	4956194,53	5235096,35
10	4956186,29	5235086,59
11	4956176,16	5235074,60
1	4956176,96	5235074,08
S=330 м2		
Условный номер 124		
1	4955694,13	5235439,60
2	4955696,61	5235445,79
3	4955699,35	5235455,69
4	4955700,08	5235459,80
5	4955696,51	5235463,07
6	4955672,59	5235475,98
7	4955671,09	5235473,94

8	4955663,65	5235475,65
9	4955656,81	5235458,30
10	4955658,02	5235458,26
11	4955657,16	5235456,43
12	4955669,44	5235449,68
13	4955688,88	5235438,85
1	4955694,13	5235439,60
S=983 м2		
Условный номер 117		
1	4956179,00	5235149,77
2	4956175,62	5235152,12
3	4956173,63	5235153,26
4	4956173,06	5235150,27
1	4956179,00	5235149,77
S=9 м2		
Условный номер 118		
1	4956298,84	5235065,25
2	4956309,34	5235088,11
3	4956291,38	5235096,85
4	4956268,05	5235106,89
5	4956263,45	5235100,54
6	4956262,05	5235097,38
7	4956258,73	5235089,88
8	4956258,98	5235087,85
9	4956259,31	5235085,37
10	4956277,68	5235072,47
11	4956286,21	5235068,85
12	4956293,58	5235066,62
1	4956298,84	5235065,25
S=1210 м2		
Условный номер 119		
1	4955987,10	5235193,13
2	4955988,90	5235191,47
3	4955989,23	5235191,16
4	4955990,99	5235190,98
5	4955990,40	5235190,07
6	4955999,11	5235182,00
7	4956021,78	5235168,53
8	4956024,07	5235170,71
9	4956026,34	5235171,13
10	4956030,51	5235175,99
11	4956030,99	5235179,27
12	4956034,67	5235186,94

13	4956034,78	5235187,61
14	4955998,29	5235217,08
15	4955994,47	5235217,12
16	4955992,08	5235215,18
17	4955989,97	5235208,01
18	4955987,68	5235205,42
19	4955988,23	5235201,54
1	4955987,10	5235193,13
S=1254 м2		
Условный номер 115		
1	4955687,19	5235379,86
2	4955719,97	5235339,77
3	4955728,26	5235332,36
4	4955731,20	5235338,28
5	4955716,35	5235349,28
6	4955702,40	5235364,53
7	4955713,59	5235375,47
8	4955700,47	5235389,97
1	4955687,19	5235379,86
S=510 м2		
Условный номер 103		
1	4955827,79	5235350,95
2	4955819,71	5235354,60
3	4955813,20	5235357,54
4	4955811,48	5235354,29
5	4955806,61	5235344,07
6	4955802,83	5235332,05
7	4955814,91	5235327,32
8	4955824,43	5235344,83
1	4955827,79	5235350,95
S=408 м2		
Условный номер 95		
1	4955716,81	5235444,49
2	4955709,75	5235450,94
3	4955709,34	5235446,65
4	4955716,80	5235444,45
1	4955716,81	5235444,49
S=17 м2		
Условный номер 96		
1	4955747,84	5235367,26
2	4955752,81	5235374,86
3	4955762,69	5235391,52

4	4955745,10	5235412,28
5	4955742,09	5235404,01
6	4955734,30	5235382,59
1	4955747,84	5235367,26
S=655 м2		
Условный номер 97		
1	4957148,09	5234890,28
2	4957167,03	5234882,39
3	4957175,61	5234896,39
4	4957174,09	5234898,30
5	4957167,99	5234903,93
6	4957161,72	5234908,38
1	4957148,09	5234890,28
S=382 м2		
Условный номер 99		
1	4955934,83	5235241,62
2	4955967,07	5235211,71
3	4955967,84	5235212,60
4	4955923,55	5235266,59
5	4955941,33	5235281,19
6	4955923,56	5235302,83
7	4955899,19	5235284,49
1	4955934,83	5235241,62
S=1241 м2		
Условный номер 100		
1	4955837,33	5235286,81
2	4955852,32	5235289,37
3	4955849,16	5235293,10
4	4955832,11	5235292,89
5	4955818,24	5235296,48
6	4955817,55	5235288,99
1	4955837,33	5235286,81
S=192 м2		
Условный номер 91		
1	4954304,24	5235635,68
2	4954324,67	5235638,71
3	4954335,17	5235640,27
4	4954336,41	5235658,46
5	4954324,69	5235656,16
6	4954318,76	5235655,41
7	4954296,76	5235652,61
8	4954296,76	5235636,64

1	4954304,24	5235635,68
S=684 м2		
Условный номер 80		
1	4957143,00	5234959,24
2	4957135,02	5234962,79
3	4957130,33	5234964,88
4	4957118,78	5234941,48
5	4957130,69	5234935,73
6	4957138,85	5234951,30
7	4957142,26	5234957,82
1	4957143,00	5234959,24
S=356 м2		
Условный номер 183		
1	4955971,94	5235296,90
2	4955960,80	5235311,04
3	4955953,73	5235320,02
4	4955948,68	5235313,03
5	4955949,77	5235309,47
6	4955968,71	5235291,87
1	4955971,94	5235296,90
S=231 м2		
Условный номер 7		
1	4956997,40	5234964,85
2	4957003,26	5234960,61
3	4957017,09	5234970,82
4	4957021,46	5234973,30
5	4957021,82	5234973,79
6	4957021,78	5234973,83
7	4957015,55	5234980,55
8	4957014,38	5234981,34
9	4957002,57	5234970,64
10	4957002,50	5234970,72
11	4956996,63	5234965,39
1	4956997,40	5234964,85
S=212 м2		
Условный номер 16		
1	4954095,62	5235758,73
2	4954103,33	5235743,00
3	4954109,44	5235764,98
4	4954107,55	5235768,13
5	4954101,91	5235764,88
6	4954096,65	5235760,48

1	4954095,62	5235758,73
S=170 м2		
Условный номер 180 (Контур 1)		
1	4961069,56	5235273,34
2	4961113,72	5235263,75
3	4961129,90	5235258,98
4	4961122,73	5235255,01
5	4961122,70	5235255,02
6	4961109,58	5235259,69
7	4961093,78	5235258,78
8	4961088,33	5235259,66
9	4961084,69	5235260,70
10	4961082,92	5235261,61
11	4961082,02	5235262,31
12	4961076,36	5235270,23
1	4961069,56	5235273,34
Условный номер 180 (Контур 2)		
1	4960237,00	5235278,99
2	4960231,01	5235275,99
3	4960230,99	5235275,99
4	4960153,00	5235237,00
5	4960148,60	5235231,76
6	4960145,82	5235230,45
7	4960148,51	5235234,99
8	4960187,63	5235257,22
9	4960204,71	5235264,36
10	4960221,94	5235273,75
1	4960237,00	5235278,99
Условный номер 180 (Контур 3)		
1	4960239,39	5235279,47
2	4960239,34	5235279,44
3	4960239,21	5235279,33
4	4960237,00	5235279,00
1	4960239,39	5235279,47
Условный номер 180 (Контур 4)		
1	4960931,34	5235299,32
2	4960960,06	5235297,11
3	4961035,29	5235280,78
4	4961027,25	5235280,72
5	4961014,91	5235275,39
6	4961009,66	5235270,44
7	4960994,37	5235271,66
8	4960986,46	5235269,85
9	4960971,64	5235270,50
10	4960963,68	5235271,56

11	4960943,24	5235275,42
12	4960929,82	5235276,71
13	4960926,84	5235277,24
14	4960921,21	5235279,21
15	4960917,21	5235279,90
16	4960930,50	5235295,72
1	4960931,34	5235299,32
Условный номер 180 (Контур 5)		
1	4960815,84	5235307,46
2	4960891,02	5235302,42
3	4960921,12	5235300,10
4	4960909,19	5235285,90
5	4960905,42	5235282,52
6	4960898,76	5235284,15
7	4960894,11	5235284,75
8	4960887,77	5235284,49
9	4960865,87	5235290,11
10	4960843,82	5235291,39
11	4960825,09	5235294,16
12	4960804,96	5235293,82
13	4960795,94	5235294,53
14	4960794,82	5235294,55
15	4960792,02	5235295,93
16	4960783,00	5235298,66
17	4960780,36	5235300,50
18	4960776,34	5235304,71
19	4960780,49	5235304,80
1	4960815,84	5235307,46
Условный номер 180 (Контур 6)		
1	4960465,41	5235360,48
2	4960465,72	5235360,34
3	4960474,23	5235355,33
4	4960486,18	5235350,98
5	4960492,69	5235349,75
6	4960489,90	5235346,97
7	4960479,93	5235342,70
8	4960463,64	5235347,98
9	4960444,36	5235355,57
10	4960449,75	5235354,70
11	4960458,58	5235357,04
12	4960463,92	5235360,00
1	4960465,41	5235360,48
Условный номер 180 (Контур 7)		
1	4958461,96	5235371,50
2	4958458,47	5235356,99
3	4958466,46	5235346,50

4	4958448,05	5235353,85
5	4958439,58	5235355,12
6	4958432,67	5235346,88
7	4958424,28	5235350,12
8	4958410,13	5235345,74
9	4958394,03	5235350,86
10	4958394,74	5235354,97
11	4958392,83	5235358,62
12	4958406,56	5235358,82
13	4958426,37	5235359,27
14	4958445,61	5235366,43
1	4958461,96	5235371,50
Условный номер 180 (Контур 8)		
1	4960335,82	5235374,68
2	4960358,15	5235373,89
3	4960366,32	5235371,71
4	4960362,39	5235371,36
5	4960321,31	5235358,51
6	4960242,66	5235325,37
7	4960222,34	5235328,44
8	4960206,24	5235333,19
9	4960234,92	5235353,49
10	4960248,11	5235358,73
11	4960257,25	5235359,18
12	4960279,08	5235364,71
13	4960319,16	5235369,88
14	4960327,99	5235373,07
1	4960335,82	5235374,68
Условный номер 180 (Контур 9)		
1	4960426,51	5235411,49
2	4960428,37	5235409,82
3	4960425,09	5235411,13
1	4960426,51	5235411,49
Условный номер 180 (Контур 10)		
1	4954336,69	5235666,66
2	4954348,18	5235645,53
3	4954349,86	5235642,45
4	4954349,06	5235642,34
5	4954348,78	5235642,29
6	4954348,50	5235642,25
7	4954339,00	5235661,00
8	4954311,60	5235654,50
9	4954296,76	5235652,61
10	4954296,76	5235650,98
11	4954280,00	5235647,00
12	4954272,13	5235641,88

13	4954276,98	5235652,94
14	4954278,38	5235655,86
1	4954336,69	5235666,66
Условный номер 180 (Контур 11)		
1	4954424,10	5235684,65
2	4954426,32	5235656,24
3	4954419,58	5235654,67
4	4954419,52	5235655,22
5	4954417,15	5235684,09
1	4954424,10	5235684,65
Условный номер 180 (Контур 12)		
1	4954116,36	5235774,10
2	4954125,97	5235755,24
3	4954119,84	5235751,39
4	4954105,70	5235738,17
5	4954104,55	5235740,52
6	4954103,33	5235743,00
7	4954109,44	5235764,98
8	4954110,00	5235767,00
1	4954116,36	5235774,10
S=9418 м2		
Условный номер 197		
1	4981594,09	5229782,45
2	4981609,08	5229767,56
3	4981612,60	5229699,67
4	4981614,04	5229686,88
5	4981658,43	5229766,83
6	4981602,26	5229797,48
1	4981594,09	5229782,45
S=2925 м2		
Условный номер 198 (Контур 1)		
1	4981371,77	5229566,77
2	4981372,59	5229570,66
3	4981382,88	5229578,72
4	4981392,90	5229580,51
5	4981408,64	5229581,15
6	4981465,41	5229581,19
7	4981483,78	5229582,13
8	4981499,18	5229584,28
9	4981510,57	5229588,29
10	4981522,85	5229596,80
11	4981535,82	5229611,01
12	4981536,14	5229603,49
13	4981568,15	5229642,23
14	4981599,36	5229691,03
15	4981608,16	5229690,63
16	4981609,24	5229678,23
17	4981614,04	5229686,88
18	4981612,60	5229699,67
19	4981609,08	5229767,56
20	4981594,09	5229782,45
21	4981586,34	5229768,23
22	4981589,99	5229759,27
23	4981568,66	5229702,35
24	4981569,69	5229705,11
25	4981570,21	5229706,48
26	4981569,64	5229703,83
27	4981568,49	5229701,90
28	4981564,54	5229691,36
29	4981557,17	5229682,86
30	4981534,38	5229644,54
31	4981535,04	5229629,22
32	4981520,91	5229615,61
33	4981511,29	5229607,54
34	4981498,64	5229601,47
35	4981484,10	5229598,14
36	4981466,80	5229596,72
37	4981466,56	5229596,72
38	4981466,56	5229596,81
39	4981464,56	5229596,82
40	4981464,56	5229596,73
41	4981419,80	5229596,93
42	4981419,81	5229598,61
43	4981417,81	5229598,62
44	4981417,80	5229596,93
45	4981415,31	5229596,95
46	4981415,32	5229598,90
47	4981413,32	5229598,91
48	4981413,31	5229596,95
49	4981396,11	5229597,03
50	4981383,81	5229603,54
51	4981369,06	5229617,36
52	4981353,48	5229638,10
53	4981338,00	5229651,94
54	4981317,16	5229664,23
55	4981298,77	5229671,95
56	4981237,86	5229692,56
57	4981180,92	5229708,32
58	4981142,04	5229716,53
59	4981101,68	5229720,78

60	4980978,03	5229720,97
61	4980959,79	5229723,46
62	4980926,18	5229724,63
63	4980894,87	5229722,33
64	4980791,23	5229723,03
65	4980771,76	5229724,80
66	4980104,73	5229886,33
67	4980105,35	5229889,63
68	4980083,17	5229894,34
69	4980076,10	5229895,92
70	4980052,38	5229901,47
71	4980052,04	5229901,49
72	4980029,89	5229906,65
73	4980015,36	5229910,04
74	4979537,20	5230023,81
75	4979536,19	5230019,35
76	4979468,31	5230035,70
77	4979431,58	5230044,36
78	4979431,20	5230043,05
79	4979429,27	5230043,60
80	4979429,62	5230044,82
81	4979400,16	5230051,77
82	4979399,85	5230050,34
83	4979397,90	5230050,76
84	4979398,24	5230052,22
85	4979369,25	5230059,06
86	4979361,12	5230024,13
87	4980744,84	5229688,30
88	4980792,75	5229681,68
89	4981083,79	5229669,73
90	4981164,60	5229655,67
91	4981244,37	5229629,54
92	4981282,76	5229623,27
93	4981281,74	5229616,69
94	4981293,11	5229616,09
95	4981296,02	5229614,87
96	4981316,24	5229601,57
1	4981371,77	5229566,77
Условный номер 198 (Контур 2)		
1	4979532,38	5230006,69
2	4979529,92	5229998,56
3	4979832,90	5229930,76
4	4979830,22	5229919,54
5	4980371,49	5229789,05
6	4980687,96	5229715,84
7	4980686,50	5229726,15

8	4980078,09	5229874,29
1	4979532,38	5230006,69
Условный номер 198 (Контур 3)		
1	4981464,48	5229600,83
2	4981464,47	5229599,72
3	4981466,47	5229599,71
4	4981466,48	5229600,70
1	4981464,48	5229600,83
Условный номер 198 (Контур 4)		
1	4980353,13	5229836,97
2	4980681,62	5229757,91
3	4980785,35	5229736,26
4	4980801,62	5229735,19
5	4980876,06	5229732,43
6	4980985,69	5229730,37
7	4981054,62	5229727,92
8	4981056,17	5229728,35
9	4981056,27	5229729,73
10	4981056,28	5229732,56
11	4981056,37	5229734,11
12	4981095,16	5229731,85
13	4981090,68	5229732,62
14	4981055,38	5229734,17
15	4981055,31	5229732,70
16	4981055,13	5229729,62
17	4980986,03	5229731,77
18	4980876,20	5229733,42
19	4980802,02	5229736,38
20	4980785,77	5229737,82
21	4980683,80	5229759,23
22	4980601,07	5229784,29
1	4980353,13	5229836,97
Условный номер 198 (Контур 5)		
1	4978380,24	5230258,43
2	4978380,21	5230260,44
3	4978394,78	5230294,38
4	4978354,81	5230303,56
5	4978360,03	5230332,93
6	4978315,49	5230343,74
7	4978313,14	5230325,47
8	4978152,62	5230364,32
9	4977856,96	5230435,52
10	4977732,33	5230460,49
11	4977738,69	5230483,73
12	4977607,81	5230515,50
13	4977568,58	5230527,37

14	4977024,73	5230788,43
15	4976995,44	5230811,98
16	4976965,08	5230844,57
17	4976914,55	5230878,37
18	4976918,97	5230887,33
19	4976901,10	5230902,21
20	4976793,73	5230975,24
21	4976780,22	5230989,50
22	4976773,32	5230993,20
23	4976749,31	5231020,80
24	4976686,95	5231082,61
25	4976638,14	5231113,42
26	4976570,93	5231132,62
27	4976522,12	5231136,22
28	4976403,31	5231112,62
29	4976310,90	5231098,62
30	4976278,89	5231103,02
31	4976209,70	5231125,84
32	4976117,66	5231161,58
33	4976032,06	5231189,43
34	4975958,85	5231188,23
35	4975851,24	5231176,23
36	4975814,43	5231172,22
37	4975811,06	5231180,42
38	4975776,71	5231182,52
39	4975653,20	5231213,99
40	4975639,95	5231210,18
41	4975634,29	5231180,48
42	4975600,10	5231188,02
43	4975497,52	5231216,19
44	4975456,79	5231230,53
45	4975417,56	5231250,61
46	4975382,13	5231274,26
47	4975340,14	5231305,19
48	4975311,03	5231325,59
49	4975286,24	5231334,25
50	4975256,67	5231342,90
51	4975148,81	5231359,26
52	4975074,15	5231369,31
53	4975083,56	5231397,61
54	4975028,48	5231404,39
55	4974993,35	5231402,70
56	4974805,58	5231350,55
57	4974668,59	5231264,14
58	4974666,29	5231251,83
59	4974645,19	5231250,37

60	4974613,93	5231232,67
61	4974538,53	5231206,72
62	4974497,69	5231200,86
63	4974498,16	5231200,72
64	4974541,91	5231193,43
65	4974543,67	5231180,36
66	4974522,79	5231174,47
67	4974446,37	5231161,12
68	4974325,68	5231146,78
69	4974219,67	5231132,75
70	4974153,53	5231121,49
71	4974144,93	5231119,29
72	4974150,65	5231104,02
73	4974150,65	5231104,00
74	4974412,00	5231130,00
75	4974411,25	5231124,02
76	4974554,50	5231144,74
77	4974640,59	5231174,48
78	4974696,03	5231205,80
79	4974830,02	5231291,39
80	4975002,71	5231339,38
81	4975057,59	5231341,98
82	4975251,78	5231314,44
83	4975301,32	5231297,15
84	4975396,03	5231231,39
85	4975481,40	5231192,03
86	4975767,33	5231119,21
87	4975821,91	5231115,81
88	4975980,63	5231136,21
89	4976020,08	5231136,00
90	4976273,83	5231052,44
91	4976331,25	5231047,16
92	4976523,98	5231081,58
93	4976548,31	5231081,56
94	4976631,34	5231053,71
95	4976649,67	5231040,13
96	4976683,99	5231040,67
97	4976700,84	5231020,85
98	4976701,48	5231017,16
99	4976683,72	5231004,68
100	4976716,36	5230962,84
101	4976728,55	5230950,61
102	4976731,11	5230949,79
103	4976772,52	5230918,78
104	4976815,49	5230883,14
105	4976841,85	5230865,18

106	4976774,44	5230921,09
107	4976780,82	5230928,79
108	4976865,07	5230858,91
109	4977052,50	5230713,35
110	4977081,02	5230694,90
111	4977175,68	5230656,18
112	4977316,36	5230599,89
113	4977340,18	5230588,98
114	4977338,08	5230578,94
115	4977312,42	5230590,70
116	4977299,41	5230595,91
117	4977299,66	5230596,67
118	4977297,75	5230597,28
119	4977297,55	5230596,65
120	4977257,92	5230612,50
121	4977258,22	5230613,42
122	4977256,31	5230614,03
123	4977256,06	5230613,25
124	4977218,83	5230628,14
125	4977219,14	5230629,10
126	4977217,23	5230629,71
127	4977216,97	5230628,89
128	4977178,08	5230644,45
129	4977178,41	5230645,49
130	4977176,50	5230646,10
131	4977176,21	5230645,20
132	4977171,93	5230646,91
133	4977166,46	5230649,15
134	4977206,43	5230629,87
135	4977311,24	5230587,94
136	4977473,68	5230513,53
137	4977566,10	5230474,33
138	4977702,53	5230436,32
139	4977893,77	5230392,32
140	4978204,63	5230315,91
141	4978276,25	5230295,11
142	4978284,69	5230282,07
1	4978380,24	5230258,43
Условный номер 198 (Контур 6)		
1	4977346,72	5230586,01
2	4977342,41	5230576,96
3	4977406,00	5230547,83
4	4977406,06	5230547,96
5	4977407,88	5230547,13
6	4977407,82	5230547,00
7	4977474,89	5230516,28

8	4977520,43	5230496,96
9	4977521,25	5230498,43
10	4977523,07	5230497,60
11	4977522,29	5230496,17
12	4977567,09	5230477,17
13	4977703,27	5230439,23
14	4977894,46	5230395,24
15	4978205,41	5230318,81
16	4978277,09	5230297,99
17	4978349,33	5230281,78
18	4978349,57	5230282,70
19	4978351,51	5230282,21
20	4978351,29	5230281,34
21	4978370,65	5230277,00
22	4978374,38	5230285,74
23	4978371,10	5230286,55
24	4978370,77	5230285,30
25	4978368,83	5230285,80
26	4978369,15	5230287,03
27	4978347,56	5230292,36
28	4978349,09	5230286,68
29	4978347,21	5230286,02
30	4978345,39	5230292,73
31	4978345,70	5230292,82
32	4978306,87	5230302,41
33	4978306,48	5230300,88
34	4978304,54	5230301,38
35	4978304,93	5230302,89
36	4978261,59	5230313,59
37	4978261,17	5230311,91
38	4978259,23	5230312,41
39	4978259,65	5230314,07
40	4978246,61	5230317,29
41	4978219,40	5230323,86
42	4978218,93	5230322,00
43	4978216,99	5230322,50
44	4978217,47	5230324,33
45	4978177,84	5230333,90
46	4978177,36	5230332,01
47	4978175,42	5230332,51
48	4978175,91	5230334,43
49	4978116,67	5230350,86
50	4978102,42	5230354,37
51	4978102,26	5230353,77
52	4978100,37	5230354,25
53	4978100,52	5230354,84

54	4977815,92	5230424,93
55	4977707,14	5230450,14
56	4977569,15	5230485,48
57	4977478,53	5230524,25
1	4977346,72	5230586,01
Условный номер 198 (Контур 7)		
1	4978127,74	5230346,30
2	4978127,24	5230344,37
3	4978129,18	5230343,87
4	4978129,68	5230345,81
1	4978127,74	5230346,30
Условный номер 198 (Контур 8)		
1	4978087,75	5230355,91
2	4978087,25	5230353,98
3	4978089,19	5230353,48
4	4978089,69	5230355,42
1	4978087,75	5230355,91
Условный номер 198 (Контур 9)		
1	4978047,48	5230365,87
2	4978046,98	5230363,94
3	4978048,92	5230363,44
4	4978049,42	5230365,38
1	4978047,48	5230365,87
Условный номер 198 (Контур 10)		
1	4978009,10	5230375,63
2	4978008,60	5230373,70
3	4978010,54	5230373,20
4	4978011,04	5230375,14
1	4978009,10	5230375,63
Условный номер 198 (Контур 11)		
1	4977975,25	5230383,92
2	4977974,75	5230381,99
3	4977976,69	5230381,49
4	4977977,19	5230383,43
1	4977975,25	5230383,92
Условный номер 198 (Контур 12)		
1	4977934,29	5230393,77
2	4977933,79	5230391,84
3	4977935,73	5230391,34
4	4977936,23	5230393,28
1	4977934,29	5230393,77
Условный номер 198 (Контур 13)		
1	4977897,88	5230402,61
2	4977897,38	5230400,68
3	4977899,32	5230400,18
4	4977899,82	5230402,12

1	4977897,88	5230402,61
Условный номер 198 (Контур 14)		
1	4977863,85	5230410,92
2	4977863,35	5230408,99
3	4977865,29	5230408,49
4	4977865,79	5230410,43
1	4977863,85	5230410,92
Условный номер 198 (Контур 15)		
1	4977821,65	5230421,03
2	4977821,15	5230419,10
3	4977823,09	5230418,60
4	4977823,59	5230420,54
1	4977821,65	5230421,03
Условный номер 198 (Контур 16)		
1	4977779,10	5230431,73
2	4977778,60	5230429,80
3	4977780,54	5230429,30
4	4977781,04	5230431,24
1	4977779,10	5230431,73
Условный номер 198 (Контур 17)		
1	4977740,58	5230440,90
2	4977740,08	5230438,97
3	4977742,02	5230438,47
4	4977742,52	5230440,41
1	4977740,58	5230440,90
Условный номер 198 (Контур 18)		
1	4977705,42	5230449,45
2	4977704,92	5230447,52
3	4977706,86	5230447,02
4	4977707,36	5230448,96
1	4977705,42	5230449,45
Условный номер 198 (Контур 19)		
1	4977670,29	5230458,04
2	4977669,79	5230456,11
3	4977671,73	5230455,61
4	4977672,23	5230457,55
1	4977670,29	5230458,04
Условный номер 198 (Контур 20)		
1	4977633,31	5230466,97
2	4977632,81	5230465,04
3	4977634,75	5230464,54
4	4977635,25	5230466,48
1	4977633,31	5230466,97
Условный номер 198 (Контур 21)		
1	4977602,04	5230474,84
2	4977601,54	5230472,91

3	4977603,48	5230472,41
4	4977603,98	5230474,35
1	4977602,04	5230474,84
Условный номер 198 (Контур 22)		
1	4977567,32	5230483,69
2	4977565,43	5230479,34
3	4977567,24	5230478,51
4	4977569,14	5230482,86
1	4977567,32	5230483,69
Условный номер 198 (Контур 23)		
1	4976905,01	5230815,23
2	4976918,19	5230801,20
3	4977028,04	5230715,89
4	4977040,95	5230709,66
1	4976905,01	5230815,23
Условный номер 198 (Контур 24)		
1	4972642,76	5231003,07
2	4972666,99	5231014,17
3	4972680,13	5231018,53
4	4972704,83	5231040,81
5	4972736,44	5231058,41
6	4972912,06	5231054,61
7	4972975,27	5231066,01
8	4973027,28	5231092,82
9	4973100,69	5231133,22
10	4973101,40	5231116,92
11	4973334,05	5231223,34
12	4973327,84	5231254,02
13	4973367,81	5231264,60
14	4973394,72	5231271,41
15	4973431,83	5231276,54
16	4973436,45	5231305,19
17	4973438,48	5231310,87
18	4973409,62	5231311,07
19	4973327,61	5231292,81
20	4973143,38	5231207,19
21	4973111,29	5231186,23
22	4972982,87	5231114,22
23	4972984,94	5231133,55
24	4972967,15	5231125,28
25	4972950,87	5231120,73
26	4972948,93	5231103,83
27	4972917,74	5231081,65
28	4972830,28	5231078,40
29	4972701,83	5231082,21
30	4972700,51	5231092,44

31	4972656,05	5231079,66
32	4972632,38	5231068,53
33	4972620,82	5231052,41
34	4972575,82	5231025,61
35	4972441,40	5231001,60
36	4972447,85	5231016,17
37	4972374,26	5231002,02
38	4972328,44	5230998,76
39	4972282,46	5231000,19
40	4972239,73	5231007,67
41	4972185,35	5231025,71
42	4971857,38	5231211,03
43	4971749,01	5231268,52
44	4971509,73	5231379,66
45	4971462,16	5231409,92
46	4971435,74	5231442,83
47	4971377,21	5231540,10
48	4971344,58	5231577,35
49	4971303,89	5231607,43
50	4971259,11	5231627,50
51	4971190,40	5231650,14
52	4971186,83	5231637,54
53	4971149,31	5231650,14
54	4971148,73	5231648,57
55	4971150,63	5231647,87
56	4971151,23	5231649,48
57	4971186,83	5231637,53
58	4971184,25	5231627,95
59	4970852,92	5231739,74
60	4970677,03	5231797,96
61	4970682,02	5231817,66
62	4970681,24	5231817,91
63	4970676,25	5231797,23
64	4970406,73	5231881,81
65	4970367,17	5231885,88
66	4970286,97	5231868,85
67	4970201,40	5231845,30
68	4970096,89	5231844,46
69	4969984,10	5231854,48
70	4969921,45	5231852,02
71	4969877,56	5231847,88
72	4969838,13	5231836,46
73	4969774,44	5231801,56
74	4969741,72	5231789,97
75	4969688,58	5231779,34
76	4969343,43	5231742,90

77	4969338,31	5231769,99
78	4969186,30	5231756,15
79	4968960,08	5231740,42
80	4968927,67	5231736,34
81	4968761,68	5231701,29
82	4968755,41	5231699,83
83	4968762,09	5231665,39
84	4968761,32	5231662,55
85	4968908,77	5231695,79
86	4968945,72	5231701,76
87	4969083,20	5231712,08
88	4969345,33	5231732,85
89	4969690,86	5231764,43
90	4969781,41	5231792,66
91	4969843,75	5231826,35
92	4969884,14	5231840,70
93	4969922,95	5231844,27
94	4969984,38	5231844,40
95	4970094,31	5231832,45
96	4970200,64	5231834,67
97	4970292,85	5231859,20
98	4970379,34	5231876,18
99	4970405,90	5231873,29
100	4970673,65	5231786,50
101	4970847,31	5231720,70
102	4971301,41	5231567,00
103	4971396,52	5231436,89
104	4971432,26	5231379,11
105	4971500,51	5231338,35
106	4971732,74	5231228,18
107	4971875,02	5231156,03
108	4971965,19	5231088,72
109	4972239,34	5230960,83
110	4972399,40	5230962,78
111	4972553,22	5230995,98
112	4972666,15	5231034,86
1	4972642,76	5231003,07
Условный номер 198 (Контур 25)		
1	4970886,15	5231739,45
2	4970886,02	5231739,09
3	4970887,92	5231738,39
4	4970888,06	5231738,79
1	4970886,15	5231739,45
Условный номер 198 (Контур 26)		
1	4970777,44	5231777,62
2	4970777,36	5231777,39

3	4970779,26	5231776,69
4	4970779,34	5231776,92
1	4970777,44	5231777,62
Условный номер 198 (Контур 27)		
1	4970831,83	5231758,37
2	4970831,78	5231758,23
3	4970833,68	5231757,53
4	4970833,74	5231757,71
1	4970831,83	5231758,37
Условный номер 198 (Контур 28)		
1	4970724,13	5231797,26
2	4970723,68	5231796,03
3	4970725,58	5231795,33
4	4970726,04	5231796,56
1	4970724,13	5231797,26
S=442118 м2		
Условный номер 198Л		
1	4975028,48	5231404,39
2	4975083,56	5231397,61
3	4975085,16	5231402,41
4	4975060,35	5231405,93
1	4975028,48	5231404,39
S=213 м2		
Условный номер 198Л1		
1	4972642,76	5231003,07
2	4972666,15	5231034,86
3	4972553,22	5230995,98
4	4972399,40	5230962,78
5	4972239,34	5230960,83
6	4971965,19	5231088,72
7	4971875,02	5231156,03
8	4971732,74	5231228,18
9	4971500,51	5231338,35
10	4971432,26	5231379,11
11	4971396,52	5231436,89
12	4971301,41	5231567,00
13	4970847,31	5231720,70
14	4970673,65	5231786,50
15	4970405,90	5231873,29
16	4970379,34	5231876,18
17	4970292,85	5231859,20
18	4970200,64	5231834,67
19	4970094,31	5231832,45
20	4969984,38	5231844,40

21	4969922,95	5231844,27
22	4969884,14	5231840,70
23	4969843,75	5231826,35
24	4969781,41	5231792,66
25	4969690,86	5231764,43
26	4969345,33	5231732,85
27	4969083,20	5231712,08
28	4968945,72	5231701,76
29	4968908,77	5231695,79
30	4968761,32	5231662,55
31	4968753,49	5231633,67
32	4968777,17	5231639,20
33	4968944,49	5231674,27
34	4968966,82	5231676,78
35	4969248,91	5231696,93
36	4969630,50	5231732,39
37	4969679,98	5231739,91
38	4969744,87	5231752,79
39	4969781,43	5231764,65
40	4969869,67	5231807,12
41	4969912,47	5231815,75
42	4969960,07	5231817,63
43	4970133,60	5231806,95
44	4970188,33	5231808,89
45	4970362,95	5231847,95
46	4970389,60	5231847,07
47	4971237,65	5231567,20
48	4971290,34	5231539,65
49	4971324,44	5231503,86
50	4971381,51	5231408,84
51	4971408,92	5231372,78
52	4971409,73	5231371,94
53	4971447,27	5231342,29
54	4971550,12	5231288,11
55	4971550,63	5231287,88
56	4971791,46	5231174,48
57	4972175,91	5230960,35
58	4972224,95	5230945,40
59	4972275,16	5230936,60
60	4972329,76	5230934,78
61	4972398,86	5230940,28
62	4972588,49	5230978,20
1	4972642,76	5231003,07
S=103471 м2		
Условный номер 198Л2		

1	4970681,24	5231817,91
2	4970402,31	5231909,82
3	4970358,16	5231911,82
4	4970181,32	5231872,53
5	4970135,85	5231870,91
6	4969961,58	5231881,61
7	4969905,68	5231879,40
8	4969865,56	5231872,51
9	4969810,02	5231850,48
10	4969758,51	5231824,43
11	4969691,91	5231807,16
12	4969622,32	5231795,86
13	4969338,31	5231769,99
14	4969343,43	5231742,90
15	4969688,58	5231779,34
16	4969741,72	5231789,97
17	4969774,44	5231801,56
18	4969838,13	5231836,46
19	4969877,56	5231847,88
20	4969921,45	5231852,02
21	4969984,10	5231854,48
22	4970096,89	5231844,46
23	4970201,40	5231845,30
24	4970286,97	5231868,85
25	4970367,17	5231885,88
26	4970406,73	5231881,81
27	4970676,25	5231797,23
1	4970681,24	5231817,91
S=35589 м2		
Условный номер 199 (Контур 1)		
1	4979361,12	5230024,13
2	4979369,25	5230059,06
3	4979398,24	5230052,22
4	4979399,27	5230056,69
5	4979398,79	5230056,81
6	4979383,14	5230060,52
7	4979363,31	5230064,95
8	4979362,04	5230065,35
9	4979361,99	5230063,75
10	4979364,06	5230059,01
11	4979351,02	5230062,24
12	4979355,60	5230065,51
13	4979356,24	5230067,15
14	4979356,24	5230067,15
15	4979239,23	5230097,28

16	4979172,89	5230114,76
17	4979173,08	5230115,48
18	4979173,07	5230115,48
19	4979088,39	5230138,74
20	4979082,17	5230143,93
21	4979030,10	5230156,12
22	4978914,23	5230176,74
23	4978909,59	5230157,89
24	4978934,32	5230151,72
25	4978947,64	5230129,83
26	4978946,23	5230122,88
27	4978993,94	5230111,20
28	4979011,63	5230106,50
29	4979011,76	5230107,02
30	4979037,00	5230101,17
31	4979065,44	5230094,92
32	4979085,95	5230090,23
33	4979085,88	5230089,77
34	4979111,48	5230084,71
35	4979111,89	5230084,61
36	4979111,48	5230084,71
37	4979113,42	5230094,62
38	4979137,62	5230089,18
39	4979135,63	5230078,85
1	4979361,12	5230024,13
Условный номер 199 (Контур 2)		
1	4979400,16	5230051,77
2	4979400,50	5230051,69
3	4979429,62	5230044,82
4	4979430,77	5230048,84
5	4979399,67	5230056,59
6	4979400,09	5230056,49
7	4979401,14	5230056,22
1	4979400,16	5230051,77
Условный номер 199 (Контур 3)		
1	4979536,19	5230019,35
2	4979537,20	5230023,81
3	4979506,66	5230031,08
4	4979490,31	5230035,17
5	4979474,45	5230038,64
6	4979455,86	5230042,59
7	4979432,72	5230048,36
8	4979431,58	5230044,36
9	4979468,31	5230035,70
1	4979536,19	5230019,35
S=20910 м2		

Условный номер 200		
1	4978946,23	5230122,88
2	4978947,64	5230129,83
3	4978934,32	5230151,72
4	4978909,59	5230157,89
5	4978914,23	5230176,74
6	4978905,91	5230178,22
7	4978902,02	5230179,14
8	4978895,84	5230180,62
9	4978895,11	5230177,62
10	4978891,58	5230178,48
11	4978892,31	5230181,47
12	4978881,27	5230184,15
13	4978861,33	5230193,74
14	4978855,90	5230197,20
15	4978804,58	5230207,50
16	4978806,46	5230224,58
17	4978360,03	5230332,93
18	4978354,81	5230303,56
19	4978394,78	5230294,38
20	4978380,21	5230260,44
21	4978380,24	5230258,43
22	4978381,45	5230258,13
23	4978408,99	5230252,27
24	4978459,32	5230239,74
25	4978481,36	5230234,45
26	4978495,61	5230231,05
27	4978495,63	5230231,14
28	4978501,14	5230229,82
29	4978510,86	5230227,64
30	4978525,97	5230224,38
31	4978530,03	5230223,40
32	4978540,66	5230220,64
33	4978567,22	5230214,10
34	4978586,48	5230209,63
35	4978629,37	5230199,50
36	4978644,46	5230196,00
37	4978658,59	5230192,81
38	4978658,54	5230192,60
39	4978672,21	5230189,48
40	4978692,02	5230185,12
41	4978692,65	5230185,00
42	4978713,28	5230179,81
43	4978713,34	5230180,06
44	4978734,18	5230175,08

45	4978811,64	5230155,78
46	4978827,57	5230151,85
47	4978827,67	5230151,76
48	4978876,74	5230139,94
49	4978880,01	5230139,29
50	4978883,98	5230138,36
51	4978893,11	5230135,89
1	4978946,23	5230122,88
S=35400 м2		
Условный номер 201		
1	4975639,95	5231210,18
2	4975653,20	5231213,99
3	4975503,33	5231252,17
4	4975410,32	5231297,68
5	4975332,82	5231352,93
6	4975266,44	5231376,75
7	4975135,90	5231395,23
8	4975134,75	5231391,31
9	4975083,56	5231397,61
10	4975074,15	5231369,31
11	4975148,81	5231359,26
12	4975256,67	5231342,90
13	4975286,24	5231334,25
14	4975311,03	5231325,59
15	4975340,14	5231305,19
16	4975382,13	5231274,26
17	4975417,56	5231250,61
18	4975456,79	5231230,53
19	4975497,52	5231216,19
20	4975600,10	5231188,02
1	4975639,95	5231210,18
S=21189 м2		
Условный номер 201Л		
1	4975135,90	5231395,23
2	4975085,16	5231402,41
3	4975083,56	5231397,61
4	4975134,75	5231391,31
1	4975135,90	5231395,23
S=232 м2		
Условный номер 202 (Контур 1)		
1	4973587,33	5231289,07
2	4973608,27	5231277,85
3	4973661,82	5231250,63

4	4973764,48	5231197,96
5	4973795,41	5231182,53
6	4973824,82	5231163,09
7	4973861,49	5231137,83
8	4973865,95	5231135,86
9	4973867,74	5231141,54
10	4973871,66	5231146,45
11	4973876,26	5231151,82
12	4973755,67	5231208,84
13	4973714,79	5231228,11
14	4973688,90	5231239,78
15	4973679,67	5231244,65
16	4973676,87	5231246,08
17	4973666,41	5231251,33
18	4973631,36	5231269,36
19	4973612,43	5231278,54
20	4973612,45	5231278,58
21	4973594,32	5231287,75
1	4973587,33	5231289,07
Условный номер 202 (Контур 2)		
1	4973527,77	5231300,30
2	4973539,35	5231293,88
3	4973562,63	5231283,64
4	4973566,14	5231290,50
5	4973567,25	5231292,85
1	4973527,77	5231300,30
Условный номер 202 (Контур 3)		
1	4974150,65	5231104,00
2	4974150,65	5231104,02
3	4974144,93	5231119,29
4	4974153,53	5231121,49
5	4974219,67	5231132,75
6	4974325,68	5231146,78
7	4974446,37	5231161,12
8	4974522,79	5231174,47
9	4974543,67	5231180,36
10	4974541,91	5231193,43
11	4974498,16	5231200,72
12	4974497,69	5231200,86
13	4974186,09	5231156,12
14	4974098,07	5231138,40
15	4974098,89	5231132,10
16	4974095,44	5231125,65
17	4974089,54	5231120,85
18	4974070,23	5231109,87
19	4974051,94	5231105,45

20	4974048,56	5231128,43
21	4974021,62	5231123,00
22	4974021,75	5231120,88
23	4974018,82	5231120,19
24	4974015,75	5231120,52
25	4974012,79	5231121,23
26	4973989,98	5231116,63
27	4973974,15	5231117,73
28	4973971,75	5231102,07
29	4973961,05	5231101,24
30	4973957,03	5231101,48
31	4973938,45	5231101,25
32	4973940,49	5231121,44
33	4973940,07	5231121,64
34	4973938,21	5231101,36
35	4973915,85	5231107,35
36	4973918,39	5231131,89
37	4973878,60	5231150,71
38	4973873,58	5231144,86
39	4973869,99	5231140,35
40	4973868,39	5231135,27
41	4973865,55	5231129,23
42	4973863,65	5231130,27
43	4973822,03	5231158,94
44	4973792,91	5231178,19
45	4973762,22	5231193,49
46	4973659,55	5231246,17
47	4973605,96	5231273,42
48	4973578,07	5231288,36
49	4973571,17	5231289,45
50	4973567,73	5231276,96
51	4973567,58	5231269,70
52	4973572,06	5231262,00
53	4973551,99	5231266,83
54	4973555,44	5231269,26
55	4973557,72	5231273,56
56	4973561,01	5231279,98
57	4973537,57	5231290,29
58	4973520,29	5231299,87
59	4973511,13	5231303,43
60	4973474,56	5231310,33
61	4973474,62	5231310,32
62	4973473,93	5231300,46
63	4973440,40	5231304,17
64	4973442,76	5231310,84
65	4973438,48	5231310,87

66	4973436,45	5231305,19
67	4973431,83	5231276,54
68	4973394,72	5231271,41
69	4973367,81	5231264,60
70	4973327,84	5231254,02
71	4973334,05	5231223,34
72	4973360,94	5231235,63
73	4973431,53	5231248,37
74	4973498,90	5231241,57
75	4973516,89	5231239,93
76	4973519,94	5231251,90
77	4973550,44	5231248,43
78	4973550,34	5231241,98
79	4973524,75	5231239,21
80	4973549,17	5231236,97
81	4973549,77	5231237,70
82	4973573,04	5231244,96
83	4973574,23	5231241,14
84	4973558,22	5231236,14
85	4973580,00	5231234,15
86	4973595,80	5231229,40
87	4973600,45	5231228,29
88	4973599,89	5231225,06
89	4973623,06	5231220,25
90	4973734,85	5231155,54
91	4973806,69	5231119,63
92	4973835,97	5231127,69
93	4973837,03	5231123,84
94	4973812,04	5231116,96
95	4973848,11	5231098,93
96	4973881,03	5231081,77
97	4973884,31	5231081,83
98	4973891,45	5231081,96
99	4973892,28	5231077,25
100	4973892,30	5231075,89
101	4973892,61	5231075,73
102	4973892,54	5231078,30
103	4973895,98	5231078,37
104	4973895,95	5231080,53
105	4973900,83	5231080,61
106	4973900,86	5231078,45
107	4973904,46	5231078,50
108	4973904,56	5231069,50
109	4973914,82	5231064,15
110	4973914,49	5231072,66
111	4973909,96	5231082,37

112	4973906,87	5231088,49
113	4973903,63	5231091,99
114	4973937,07	5231081,01
115	4973933,87	5231080,65
116	4973925,70	5231077,46
117	4973919,51	5231072,26
118	4973919,82	5231064,33
119	4973920,22	5231061,33
120	4973925,92	5231058,36
121	4973944,88	5231056,72
122	4973946,34	5231074,86
123	4973964,04	5231074,42
124	4973983,75	5231073,76
125	4973983,16	5231063,19
126	4973982,22	5231053,48
127	4973983,56	5231053,36
128	4973984,81	5231073,51
129	4973993,48	5231073,90
130	4974011,24	5231074,07
131	4974006,02	5231060,16
132	4974003,42	5231057,06
133	4974002,24	5231054,59
134	4974011,53	5231056,43
135	4974014,48	5231064,37
136	4974019,39	5231062,55
137	4974020,44	5231065,37
138	4974022,71	5231064,52
139	4974021,67	5231061,70
140	4974026,38	5231059,95
141	4974026,14	5231059,32
142	4974027,24	5231059,53
143	4974027,31	5231060,39
144	4974025,95	5231060,92
145	4974028,77	5231069,11
146	4974032,97	5231068,55
147	4974034,45	5231084,22
148	4974036,67	5231084,67
149	4974055,52	5231088,46
150	4974055,88	5231082,76
151	4974055,84	5231070,24
152	4974055,54	5231065,13
153	4974056,13	5231065,24
154	4974056,06	5231088,22
155	4974080,12	5231092,00
156	4974079,78	5231070,02
157	4974079,78	5231069,92

158	4974080,60	5231070,08
159	4974080,62	5231079,72
160	4974081,38	5231092,66
161	4974080,23	5231094,94
162	4974077,81	5231096,30
163	4974091,64	5231101,36
164	4974088,24	5231098,70
165	4974084,40	5231092,97
166	4974083,62	5231079,63
167	4974083,60	5231070,67
168	4974153,21	5231084,43
169	4974150,65	5231104,00
1	4974150,65	5231104,00
Условный номер 202 (Контур 3.1 (внутренний))		
1	4973929,77	5231071,17
2	4973929,11	5231061,20
3	4973939,07	5231060,53
4	4973939,52	5231067,42
5	4973936,75	5231067,60
6	4973936,96	5231070,70
1	4973929,77	5231071,17
S=51472 м2		
Условный номер 203 (Контур 1)		
1	4967917,96	5231630,69
2	4967925,71	5231629,68
3	4967942,19	5231627,54
4	4967942,08	5231627,61
5	4967925,73	5231629,70
1	4967917,96	5231630,69
Условный номер 203 (Контур 2)		
1	4967613,89	5231761,20
2	4967582,51	5231781,67
3	4967493,58	5231811,35
4	4967492,46	5231806,51
5	4967517,29	5231799,05
6	4967547,35	5231786,23
7	4967590,70	5231761,00
8	4967592,26	5231770,82
1	4967613,89	5231761,20
Условный номер 203 (Контур 3)		
1	4967760,39	5231708,10
2	4967731,53	5231725,39
3	4967596,68	5231806,98
4	4967482,47	5231851,27

5	4967420,57	5231855,53
6	4967303,76	5231831,87
7	4967242,05	5231829,62
8	4967139,61	5231822,85
9	4966982,57	5231819,66
10	4966928,72	5231808,89
11	4966809,69	5231779,20
12	4966696,99	5231791,84
13	4966627,23	5231775,39
14	4966488,52	5231728,63
15	4966444,67	5231721,72
16	4966127,18	5231779,10
17	4966091,75	5231791,24
18	4965984,41	5231854,82
19	4965874,38	5231949,54
20	4965836,86	5231964,27
21	4965793,35	5232002,10
22	4965762,24	5232066,78
23	4965740,63	5232098,41
24	4965710,10	5232127,11
25	4965706,60	5232145,06
26	4965734,10	5232183,38
27	4965735,01	5232205,64
28	4965709,10	5232234,68
29	4965703,74	5232253,91
30	4965699,10	5232391,52
31	4965678,74	5232454,68
32	4965691,74	5232475,85
33	4965693,53	5232494,97
34	4965674,78	5232511,06
35	4965670,92	5232533,09
36	4965681,30	5232580,91
37	4965678,72	5232613,13
38	4965659,46	5232634,46
39	4965589,97	5232679,53
40	4965528,60	5232747,25
41	4965498,55	5232842,61
42	4965480,13	5232937,11
43	4965526,82	5232993,60
44	4965520,14	5233038,65
45	4965497,08	5233096,64
46	4965544,91	5233158,98
47	4965554,96	5233193,70
48	4965555,23	5233219,12
49	4965628,25	5233326,84
50	4965641,55	5233366,13

51	4965635,72	5233395,88
52	4965626,10	5233418,41
53	4965576,97	5233498,61
54	4965540,29	5233527,70
55	4965518,85	5233536,03
56	4965499,18	5233575,28
57	4965393,82	5233644,83
58	4965334,56	5233685,33
59	4965296,49	5233692,23
60	4965270,09	5233737,94
61	4965188,70	5233780,76
62	4965171,04	5233806,35
63	4965173,40	5233840,69
64	4965202,09	5233897,48
65	4965193,46	5233937,39
66	4965178,75	5233953,47
67	4965089,66	5234009,95
68	4965035,62	5234067,50
69	4965001,48	5234090,95
70	4964999,66	5234118,01
71	4965021,61	5234135,56
72	4965030,10	5234164,46
73	4964996,19	5234230,38
74	4964998,80	5234274,80
75	4964981,40	5234313,63
76	4964957,36	5234320,50
77	4964920,30	5234331,28
78	4964900,20	5234350,16
79	4964865,72	5234352,42
80	4964778,62	5234312,35
81	4964743,66	5234308,96
82	4964741,85	5234339,19
83	4964742,61	5234379,25
84	4964756,66	5234417,24
85	4964739,16	5234461,42
86	4964692,42	5234492,54
87	4964671,89	5234514,41
88	4964653,22	5234544,80
89	4964596,27	5234597,83
90	4964580,00	5234610,30
91	4964556,16	5234602,68
92	4964534,64	5234587,99
93	4964520,63	5234587,30
94	4964490,61	5234599,61
95	4964475,56	5234615,81
96	4964460,28	5234673,57

97	4964443,79	5234693,17
98	4964379,13	5234756,28
99	4964372,81	5234795,62
100	4964371,95	5234817,47
101	4964342,17	5234847,78
102	4964336,81	5234866,68
103	4964310,09	5234892,06
104	4964284,56	5234947,64
105	4964282,34	5234972,47
106	4964288,72	5234993,29
107	4964299,92	5235033,34
108	4964305,06	5235115,54
109	4964314,29	5235202,90
110	4964317,92	5235248,01
111	4964309,20	5235256,22
112	4964302,25	5235266,85
113	4964298,19	5235304,30
114	4964292,12	5235329,52
115	4964273,15	5235335,28
116	4964243,24	5235266,61
117	4964224,02	5235220,50
118	4964202,25	5235170,87
119	4964190,44	5235142,45
120	4964176,95	5235125,09
121	4964152,70	5235104,23
122	4964134,35	5235090,17
123	4964117,22	5235070,58
124	4964105,48	5235064,66
125	4964088,40	5235060,95
126	4964077,35	5235050,04
127	4964050,47	5235037,82
128	4964027,96	5235029,47
129	4964004,76	5235018,16
130	4963993,27	5235004,57
131	4963957,55	5234995,52
132	4963926,66	5234993,25
133	4963863,85	5235021,77
134	4963823,02	5235058,35
135	4963794,91	5235068,59
136	4963768,29	5235082,51
137	4963752,99	5235098,45
138	4963726,98	5235100,30
139	4963691,51	5235126,19
140	4963671,87	5235145,44
141	4963654,97	5235169,80
142	4963637,41	5235189,91

143	4963524,78	5235323,54
144	4963449,96	5235329,69
145	4963385,97	5235379,33
146	4963381,54	5235394,28
147	4963390,36	5235414,35
148	4963405,92	5235453,25
149	4963435,58	5235486,99
150	4963442,55	5235501,50
151	4963442,15	5235514,45
152	4963424,17	5235522,64
153	4963363,05	5235521,81
154	4963345,11	5235528,93
155	4963329,59	5235543,02
156	4963315,67	5235547,61
157	4963302,96	5235548,27
158	4963254,64	5235527,20
159	4963230,42	5235522,76
160	4963163,38	5235516,98
161	4963152,68	5235512,16
162	4963141,27	5235512,87
163	4963110,70	5235543,41
164	4963094,98	5235546,37
165	4963073,84	5235553,92
166	4963054,79	5235571,07
167	4963033,10	5235579,13
168	4963017,70	5235590,65
169	4962984,32	5235625,01
170	4962958,53	5235628,98
171	4962940,11	5235633,97
172	4962927,41	5235642,31
173	4962910,67	5235644,71
174	4962879,37	5235638,19
175	4962862,79	5235643,76
176	4962844,86	5235659,97
177	4962841,19	5235683,33
178	4962831,44	5235785,18
179	4962840,98	5235801,89
180	4962852,49	5235866,29
181	4962841,88	5235975,48
182	4962832,61	5236006,17
183	4962826,04	5236011,83
184	4962814,94	5236002,77
185	4962800,69	5235983,79
186	4962756,74	5235950,42
187	4962724,49	5235894,45
188	4962709,60	5235891,00

189	4962683,85	5235884,91
190	4962656,87	5235875,89
191	4962647,03	5235868,96
192	4962652,48	5235846,63
193	4962653,84	5235828,15
194	4962651,97	5235811,67
195	4962637,26	5235790,84
196	4962602,13	5235762,78
197	4962605,28	5235746,45
198	4962611,41	5235736,59
199	4962615,24	5235719,24
200	4962603,54	5235691,36
201	4962585,07	5235657,44
202	4962587,87	5235630,72
203	4962587,13	5235601,26
204	4962588,99	5235562,28
205	4962544,74	5235516,59
206	4962517,02	5235502,58
207	4962468,87	5235478,71
208	4962427,83	5235427,96
209	4962371,47	5235393,14
210	4962370,14	5235367,69
211	4962364,79	5235356,34
212	4962371,02	5235347,02
213	4962379,90	5235360,06
214	4962378,81	5235378,27
215	4962384,00	5235390,08
216	4962417,42	5235410,58
217	4962439,80	5235425,94
218	4962473,66	5235469,34
219	4962520,11	5235492,35
220	4962550,87	5235506,37
221	4962587,59	5235544,45
222	4962597,78	5235555,73
223	4962601,24	5235572,25
224	4962597,32	5235605,20
225	4962599,61	5235625,13
226	4962596,60	5235654,14
227	4962610,31	5235681,56
228	4962621,43	5235708,66
229	4962627,70	5235727,36
230	4962622,20	5235742,29
231	4962612,71	5235749,92
232	4962611,73	5235755,71
233	4962637,54	5235777,42
234	4962652,31	5235795,87

235	4962663,77	5235819,25
236	4962663,13	5235857,35
237	4962667,23	5235869,90
238	4962693,20	5235877,59
239	4962728,30	5235886,63
240	4962765,98	5235946,28
241	4962820,44	5235988,73
242	4962824,97	5235990,71
243	4962829,88	5235977,09
244	4962841,15	5235870,26
245	4962832,00	5235805,38
246	4962818,54	5235795,43
247	4962825,27	5235748,54
248	4962831,64	5235687,85
249	4962834,24	5235655,38
250	4962855,07	5235631,67
251	4962876,13	5235627,04
252	4962918,77	5235634,69
253	4962945,70	5235620,98
254	4962979,51	5235613,27
255	4963022,11	5235570,65
256	4963047,74	5235563,24
257	4963076,63	5235536,07
258	4963101,00	5235535,77
259	4963113,58	5235530,86
260	4963140,46	5235500,19
261	4963154,53	5235499,03
262	4963163,54	5235507,26
263	4963221,68	5235510,11
264	4963257,73	5235516,77
265	4963297,11	5235535,72
266	4963319,31	5235536,67
267	4963339,90	5235521,69
268	4963367,98	5235511,70
269	4963417,94	5235513,77
270	4963430,30	5235508,06
271	4963431,21	5235495,65
272	4963397,02	5235455,44
273	4963376,99	5235408,50
274	4963369,08	5235381,52
275	4963444,87	5235318,74
276	4963520,19	5235313,65
277	4963653,37	5235157,10
278	4963675,83	5235123,91
279	4963718,89	5235092,16
280	4963743,10	5235088,14

281	4963759,07	5235076,72
282	4963794,27	5235057,49
283	4963821,25	5235047,16
284	4963853,47	5235015,31
285	4963929,21	5234983,58
286	4963973,02	5234989,89
287	4964002,92	5234996,43
288	4964012,44	5235009,63
289	4964037,86	5235022,31
290	4964070,24	5235033,91
291	4964092,63	5235048,49
292	4964117,53	5235056,20
293	4964136,18	5235073,99
294	4964159,63	5235096,54
295	4964196,93	5235131,42
296	4964212,26	5235170,94
297	4964254,06	5235263,53
298	4964270,29	5235306,07
299	4964276,45	5235320,80
300	4964287,17	5235316,50
301	4964289,70	5235288,12
302	4964292,95	5235257,77
303	4964308,94	5235243,07
304	4964296,51	5235142,10
305	4964289,67	5235031,41
306	4964276,71	5234990,31
307	4964270,92	5234971,78
308	4964276,02	5234937,69
309	4964298,03	5234888,75
310	4964329,00	5234860,91
311	4964331,87	5234842,80
312	4964363,32	5234810,02
313	4964362,03	5234787,48
314	4964372,53	5234747,45
315	4964447,91	5234673,35
316	4964457,40	5234634,28
317	4964464,25	5234605,04
318	4964495,64	5234584,51
319	4964531,46	5234571,05
320	4964553,18	5234585,94
321	4964577,98	5234596,64
322	4964594,25	5234584,23
323	4964645,99	5234537,19
324	4964664,57	5234503,03
325	4964680,94	5234486,99
326	4964729,54	5234455,74

327	4964746,12	5234422,50
328	4964732,73	5234379,39
329	4964734,05	5234309,66
330	4964744,46	5234293,76
331	4964785,58	5234301,31
332	4964873,68	5234341,41
333	4964897,66	5234335,87
334	4964923,08	5234316,47
335	4964970,50	5234302,05
336	4964987,99	5234271,48
337	4964986,07	5234226,10
338	4965013,67	5234167,73
339	4965013,07	5234144,22
340	4964985,78	5234117,24
341	4964993,78	5234083,42
342	4965033,26	5234058,17
343	4965082,66	5234001,14
344	4965157,15	5233956,46
345	4965173,86	5233940,42
346	4965187,06	5233919,66
347	4965193,25	5233898,66
348	4965162,95	5233843,48
349	4965162,87	5233803,12
350	4965183,29	5233773,65
351	4965260,96	5233733,36
352	4965269,36	5233718,40
353	4965289,33	5233682,29
354	4965330,21	5233675,94
355	4965379,58	5233641,40
356	4965486,17	5233564,63
357	4965503,10	5233530,42
358	4965539,61	5233515,99
359	4965567,36	5233495,34
360	4965619,55	5233401,33
361	4965628,03	5233373,47
362	4965630,89	5233353,16
363	4965547,48	5233230,73
364	4965536,03	5233167,62
365	4965480,53	5233103,27
366	4965513,90	5233026,04
367	4965511,72	5232992,73
368	4965478,39	5232957,64
369	4965469,80	5232935,87
370	4965496,27	5232796,40
371	4965515,81	5232741,76
372	4965583,85	5232670,41

373	4965636,14	5232632,79
374	4965668,53	5232612,20
375	4965671,05	5232582,63
376	4965659,68	5232512,83
377	4965682,00	5232484,66
378	4965664,97	5232457,91
379	4965686,49	5232390,31
380	4965693,84	5232229,09
381	4965723,89	5232190,32
382	4965698,53	5232149,15
383	4965703,63	5232115,74
384	4965746,57	5232074,99
385	4965792,30	5231989,53
386	4965820,86	5231957,38
387	4965869,62	5231934,26
388	4965931,38	5231881,86
389	4965981,08	5231837,07
390	4966079,26	5231778,75
391	4966125,52	5231759,13
392	4966443,58	5231702,80
393	4966488,33	5231710,15
394	4966629,14	5231757,50
395	4966693,49	5231776,64
396	4966828,56	5231760,94
397	4966929,89	5231790,29
398	4966985,18	5231799,23
399	4967142,62	5231811,03
400	4967232,59	5231811,81
401	4967306,63	5231813,77
402	4967386,64	5231837,08
403	4967468,84	5231841,68
404	4967588,46	5231794,01
405	4967711,00	5231721,35
406	4967724,98	5231716,73
407	4967754,76	5231709,20
1	4967760,39	5231708,10
Условный номер 203 (Контур 4)		
1	4968448,01	5231589,92
2	4968462,15	5231594,65
3	4968476,15	5231601,95
4	4968480,82	5231582,65
5	4968480,89	5231582,67
6	4968476,22	5231601,97
7	4968488,45	5231606,34
8	4968492,96	5231587,72
9	4968493,23	5231587,80

10	4968490,06	5231600,80
11	4968488,54	5231606,58
12	4968515,28	5231614,87
13	4968520,02	5231595,75
14	4968520,04	5231595,75
15	4968521,64	5231596,23
16	4968531,91	5231599,28
17	4968535,37	5231599,61
18	4968531,02	5231614,95
19	4968546,06	5231619,82
20	4968551,53	5231601,15
21	4968552,26	5231601,22
22	4968545,03	5231625,23
23	4968567,05	5231626,96
24	4968585,65	5231628,42
25	4968592,84	5231605,11
26	4968596,73	5231605,48
27	4968590,58	5231627,67
28	4968610,55	5231628,70
29	4968616,58	5231607,38
30	4968626,53	5231608,33
31	4968630,61	5231608,97
32	4968628,03	5231638,90
33	4968653,97	5231640,58
34	4968664,90	5231641,29
35	4968664,94	5231640,83
36	4968761,32	5231662,55
37	4968762,09	5231665,39
38	4968755,41	5231699,83
39	4968671,27	5231680,13
40	4968618,94	5231671,88
41	4968515,80	5231661,25
42	4968472,01	5231648,26
43	4968271,58	5231562,45
44	4968242,47	5231557,93
45	4968240,74	5231557,88
46	4968225,46	5231545,21
47	4968216,32	5231555,40
48	4968214,75	5231557,16
49	4968206,81	5231556,94
50	4968204,72	5231557,08
51	4968214,81	5231545,57
52	4968215,00	5231540,78
53	4968184,55	5231545,96
54	4968183,84	5231543,84
55	4968170,57	5231547,77

56	4968170,99	5231549,03
57	4968160,56	5231554,30
58	4968160,52	5231554,13
59	4968146,89	5231557,32
60	4968146,05	5231554,30
61	4968140,04	5231555,96
62	4968133,99	5231557,63
63	4968131,14	5231547,64
64	4968124,93	5231546,88
65	4968125,07	5231548,40
66	4968113,71	5231549,54
67	4968101,75	5231550,74
68	4968103,48	5231569,35
69	4968041,24	5231579,93
70	4967991,99	5231597,91
71	4967988,68	5231599,88
72	4967987,71	5231583,63
73	4967983,30	5231584,31
74	4967981,85	5231582,41
75	4967972,26	5231587,09
76	4967958,77	5231593,66
77	4967956,75	5231604,37
78	4967958,80	5231617,65
79	4967956,05	5231619,30
80	4967952,36	5231597,02
81	4967924,20	5231615,13
82	4967923,73	5231614,60
83	4967917,42	5231617,55
84	4967914,89	5231620,71
85	4967911,24	5231623,05
86	4967914,78	5231631,10
87	4967916,53	5231630,87
88	4967925,40	5231637,53
89	4967851,06	5231681,77
90	4967839,64	5231667,62
91	4967839,78	5231658,79
92	4967827,71	5231666,91
93	4967836,00	5231669,48
94	4967847,59	5231683,83
95	4967806,46	5231708,31
96	4967814,77	5231690,56
97	4967796,25	5231686,63
98	4967772,62	5231700,78
99	4967758,76	5231680,30
100	4967742,61	5231691,23
101	4967718,51	5231706,50

102	4967677,54	5231720,10
103	4967679,05	5231722,47
104	4967671,64	5231723,54
105	4967618,03	5231758,51
106	4967612,23	5231748,47
107	4967689,65	5231703,40
108	4967688,74	5231708,58
109	4967701,13	5231710,75
110	4967725,96	5231690,75
111	4967714,76	5231688,78
112	4967786,38	5231647,09
113	4967797,14	5231640,68
114	4967805,79	5231635,80
115	4967828,52	5231621,94
116	4967874,53	5231594,14
117	4967927,12	5231562,38
118	4967930,38	5231568,22
119	4967974,24	5231540,51
120	4967972,97	5231556,62
121	4968134,42	5231525,44
122	4968126,25	5231501,22
123	4968164,75	5231494,90
124	4968193,67	5231493,56
125	4968202,96	5231502,08
126	4968217,73	5231495,71
127	4968210,36	5231493,05
128	4968252,89	5231494,55
129	4968271,37	5231497,81
130	4968271,33	5231512,87
131	4968270,92	5231515,84
132	4968276,92	5231518,10
133	4968286,74	5231521,81
134	4968311,23	5231532,18
135	4968330,76	5231540,17
136	4968333,47	5231535,84
137	4968338,51	5231521,82
138	4968364,77	5231533,04
139	4968359,76	5231541,84
140	4968389,54	5231556,13
141	4968392,06	5231544,71
142	4968398,04	5231547,26
143	4968395,46	5231560,66
144	4968394,63	5231564,95
145	4968415,52	5231574,89
146	4968430,20	5231581,86
1	4968448,01	5231589,92

Условный номер 203 (Контур 5)		
1	4968452,88	5231570,70
2	4968452,88	5231570,70
3	4968448,01	5231589,92
1	4968452,88	5231570,70
S=170331 м2		
Условный номер 203 Л (Контур 1)		
1	4968761,32	5231662,55
2	4968664,94	5231640,83
3	4968665,51	5231633,98
4	4968685,74	5231637,27
5	4968689,79	5231618,79
6	4968753,49	5231633,67
1	4968761,32	5231662,55
Условный номер 203 Л (Контур 2)		
1	4967927,12	5231562,38
2	4967961,53	5231541,59
3	4968027,01	5231517,53
4	4968104,79	5231504,75
5	4968125,84	5231501,29
6	4968126,25	5231501,22
7	4968134,42	5231525,44
8	4967972,97	5231556,62
9	4967974,24	5231540,51
10	4967930,38	5231568,22
1	4967927,12	5231562,38
Условный номер 203 Л (Контур 3)		
1	4967492,46	5231806,51
2	4967493,58	5231811,35
3	4967582,51	5231781,67
4	4967613,89	5231761,20
5	4967618,42	5231759,19
6	4967618,03	5231758,51
7	4967671,64	5231723,54
8	4967679,05	5231722,47
9	4967684,01	5231730,28
10	4967711,00	5231721,35
11	4967588,46	5231794,01
12	4967468,84	5231841,68
13	4967386,64	5231837,08
14	4967306,63	5231813,77
15	4967232,59	5231811,81
16	4967142,62	5231811,03
17	4966985,18	5231799,23
18	4966929,89	5231790,29

19	4966828,56	5231760,94
20	4966693,49	5231776,64
21	4966629,14	5231757,50
22	4966488,33	5231710,15
23	4966443,58	5231702,80
24	4966125,52	5231759,13
25	4966079,26	5231778,75
26	4965981,08	5231837,07
27	4965931,38	5231881,86
28	4965869,62	5231934,26
29	4965820,86	5231957,38
30	4965792,30	5231989,53
31	4965746,57	5232074,99
32	4965703,63	5232115,74
33	4965698,53	5232149,15
34	4965723,89	5232190,32
35	4965693,84	5232229,09
36	4965686,49	5232390,31
37	4965664,97	5232457,91
38	4965682,00	5232484,66
39	4965659,68	5232512,83
40	4965671,05	5232582,63
41	4965668,53	5232612,20
42	4965636,14	5232632,79
43	4965583,85	5232670,41
44	4965515,81	5232741,76
45	4965496,27	5232796,40
46	4965469,80	5232935,87
47	4965478,39	5232957,64
48	4965511,72	5232992,73
49	4965513,90	5233026,04
50	4965480,53	5233103,27
51	4965536,03	5233167,62
52	4965547,48	5233230,73
53	4965630,89	5233353,16
54	4965628,03	5233373,47
55	4965619,55	5233401,33
56	4965567,36	5233495,34
57	4965539,61	5233515,99
58	4965503,10	5233530,42
59	4965486,17	5233564,63
60	4965379,58	5233641,40
61	4965330,21	5233675,94
62	4965289,33	5233682,29
63	4965269,36	5233718,40
64	4965260,96	5233733,36

65	4965183,29	5233773,65
66	4965162,87	5233803,12
67	4965162,95	5233843,48
68	4965193,25	5233898,66
69	4965187,06	5233919,66
70	4965173,86	5233940,42
71	4965157,15	5233956,46
72	4965082,66	5234001,14
73	4965033,26	5234058,17
74	4964993,78	5234083,42
75	4964985,78	5234117,24
76	4965013,07	5234144,22
77	4965013,67	5234167,73
78	4964986,07	5234226,10
79	4964987,99	5234271,48
80	4964970,50	5234302,05
81	4964923,08	5234316,47
82	4964897,66	5234335,87
83	4964873,68	5234341,41
84	4964785,58	5234301,31
85	4964744,46	5234293,76
86	4964734,05	5234309,66
87	4964732,73	5234379,39
88	4964746,12	5234422,50
89	4964729,54	5234455,74
90	4964680,94	5234486,99
91	4964664,57	5234503,03
92	4964645,99	5234537,19
93	4964594,25	5234584,23
94	4964577,98	5234596,64
95	4964553,18	5234585,94
96	4964531,46	5234571,05
97	4964495,64	5234584,51
98	4964464,25	5234605,04
99	4964457,40	5234634,28
100	4964447,91	5234673,35
101	4964372,53	5234747,45
102	4964362,03	5234787,48
103	4964363,32	5234810,02
104	4964331,87	5234842,80
105	4964329,00	5234860,91
106	4964298,03	5234888,75
107	4964276,02	5234937,69
108	4964270,92	5234971,78
109	4964276,71	5234990,31
110	4964289,67	5235031,41

111	4964296,51	5235142,10
112	4964308,94	5235243,07
113	4964292,95	5235257,77
114	4964289,70	5235288,12
115	4964287,17	5235316,50
116	4964276,45	5235320,80
117	4964270,29	5235306,07
118	4964254,06	5235263,53
119	4964212,26	5235170,94
120	4964196,93	5235131,42
121	4964159,63	5235096,54
122	4964136,18	5235073,99
123	4964117,53	5235056,20
124	4964092,63	5235048,49
125	4964070,24	5235033,91
126	4964037,86	5235022,31
127	4964012,44	5235009,63
128	4964002,92	5234996,43
129	4963973,02	5234989,89
130	4963929,21	5234983,58
131	4963853,47	5235015,31
132	4963821,25	5235047,16
133	4963794,27	5235057,49
134	4963759,07	5235076,72
135	4963743,10	5235088,14
136	4963718,89	5235092,16
137	4963675,83	5235123,91
138	4963653,37	5235157,10
139	4963520,19	5235313,65
140	4963444,87	5235318,74
141	4963369,08	5235381,52
142	4963376,99	5235408,50
143	4963397,02	5235455,44
144	4963431,21	5235495,65
145	4963430,30	5235508,06
146	4963417,94	5235513,77
147	4963367,98	5235511,70
148	4963339,90	5235521,69
149	4963319,31	5235536,67
150	4963297,11	5235535,72
151	4963257,73	5235516,77
152	4963221,68	5235510,11
153	4963163,54	5235507,26
154	4963154,53	5235499,03
155	4963140,46	5235500,19
156	4963113,58	5235530,86

157	4963101,00	5235535,77
158	4963076,63	5235536,07
159	4963047,74	5235563,24
160	4963022,11	5235570,65
161	4962979,51	5235613,27
162	4962945,70	5235620,98
163	4962918,77	5235634,69
164	4962876,13	5235627,04
165	4962855,07	5235631,67
166	4962834,24	5235655,38
167	4962831,64	5235687,85
168	4962825,27	5235748,54
169	4962818,54	5235795,43
170	4962832,00	5235805,38
171	4962841,15	5235870,26
172	4962829,88	5235977,09
173	4962824,97	5235990,71
174	4962820,44	5235988,73
175	4962765,98	5235946,28
176	4962728,30	5235886,63
177	4962693,20	5235877,59
178	4962667,23	5235869,90
179	4962663,13	5235857,35
180	4962663,77	5235819,25
181	4962652,31	5235795,87
182	4962637,54	5235777,42
183	4962611,73	5235755,71
184	4962612,71	5235749,92
185	4962622,20	5235742,29
186	4962627,70	5235727,36
187	4962621,43	5235708,66
188	4962610,31	5235681,56
189	4962596,60	5235654,14
190	4962599,61	5235625,13
191	4962597,32	5235605,20
192	4962601,24	5235572,25
193	4962597,78	5235555,73
194	4962587,59	5235544,45
195	4962550,87	5235506,37
196	4962520,11	5235492,35
197	4962473,66	5235469,34
198	4962439,80	5235425,94
199	4962417,42	5235410,58
200	4962384,00	5235390,08
201	4962378,81	5235378,27
202	4962379,90	5235360,06

203	4962371,02	5235347,02
204	4962385,07	5235326,05
205	4962398,40	5235339,99
206	4962407,99	5235366,95
207	4962407,60	5235373,06
208	4962431,56	5235385,72
209	4962457,34	5235406,40
210	4962486,85	5235444,85
211	4962560,15	5235480,29
212	4962616,98	5235536,00
213	4962625,08	5235556,40
214	4962628,10	5235580,13
215	4962623,35	5235601,84
216	4962623,43	5235645,52
217	4962653,15	5235719,26
218	4962646,29	5235750,66
219	4962646,29	5235750,66
220	4962681,40	5235790,27
221	4962691,23	5235820,34
222	4962690,49	5235850,27
223	4962730,55	5235858,80
224	4962738,40	5235862,03
225	4962748,90	5235869,85
226	4962756,89	5235879,04
227	4962783,31	5235927,14
228	4962809,41	5235945,04
229	4962817,07	5235867,03
230	4962809,06	5235831,94
231	4962808,29	5235821,07
232	4962798,40	5235804,03
233	4962793,52	5235782,11
234	4962807,44	5235662,18
235	4962823,84	5235627,31
236	4962843,44	5235607,37
237	4962873,78	5235600,84
238	4962874,09	5235600,84
239	4962913,34	5235606,84
240	4962925,55	5235598,09
241	4962940,74	5235591,99
242	4962967,03	5235586,49
243	4963013,35	5235546,02
244	4963036,51	5235538,43
245	4963061,49	5235519,47
246	4963095,92	5235508,99
247	4963126,17	5235479,32
248	4963140,14	5235475,10

249	4963254,07	5235489,13
250	4963310,10	5235510,16
251	4963315,50	5235505,49
252	4963339,21	5235492,47
253	4963368,86	5235485,55
254	4963369,12	5235485,55
255	4963387,43	5235484,96
256	4963346,52	5235406,86
257	4963347,74	5235372,99
258	4963365,89	5235348,87
259	4963431,27	5235297,37
260	4963453,18	5235291,00
261	4963481,93	5235287,22
262	4963506,19	5235288,81
263	4963599,34	5235183,97
264	4963606,62	5235167,28
265	4963650,77	5235113,74
266	4963697,52	5235075,10
267	4963715,53	5235065,96
268	4963733,32	5235062,21
269	4963757,49	5235045,59
270	4963784,62	5235032,02
271	4963807,67	5235026,14
272	4963837,63	5234995,60
273	4963944,65	5234956,17
274	4964013,11	5234971,86
275	4964042,96	5234996,98
276	4964105,79	5235025,57
277	4964110,19	5235025,79
278	4964141,99	5235040,19
279	4964169,96	5235072,81
280	4964192,27	5235083,82
281	4964214,26	5235104,25
282	4964231,18	5235129,02
283	4964238,53	5235148,23
284	4964249,13	5235184,61
285	4964273,75	5235222,75
286	4964278,73	5235235,92
287	4964281,14	5235233,39
288	4964274,17	5235207,70
289	4964275,90	5235187,58
290	4964281,08	5235169,56
291	4964268,76	5235133,03
292	4964267,13	5235085,65
293	4964273,07	5235054,53
294	4964261,31	5235030,09

295	4964248,95	5234989,93
296	4964246,21	5234945,87
297	4964276,50	5234875,70
298	4964305,57	5234847,84
299	4964311,71	5234825,46
300	4964324,90	5234809,17
301	4964340,68	5234797,52
302	4964338,59	5234766,05
303	4964351,45	5234734,90
304	4964378,13	5234702,65
305	4964419,97	5234669,40
306	4964441,82	5234593,60
307	4964466,98	5234568,74
308	4964503,75	5234555,23
309	4964538,54	5234550,64
310	4964575,91	5234567,51
311	4964633,20	5234513,81
312	4964644,09	5234490,63
313	4964657,94	5234474,59
314	4964710,33	5234438,61
315	4964720,56	5234423,14
316	4964709,15	5234386,95
317	4964709,46	5234344,76
318	4964699,15	5234312,88
319	4964703,66	5234284,35
320	4964719,27	5234269,41
321	4964753,31	5234264,84
322	4964839,43	5234293,49
323	4964878,60	5234315,49
324	4964908,24	5234294,56
325	4964949,33	5234282,99
326	4964960,68	5234266,32
327	4964958,49	5234225,94
328	4964972,39	5234187,85
329	4964989,50	5234164,87
330	4964987,88	5234152,17
331	4964970,56	5234136,01
332	4964959,56	5234103,58
333	4964970,71	5234071,56
334	4964992,70	5234050,20
335	4965022,20	5234032,55
336	4965065,52	5233982,25
337	4965158,42	5233919,56
338	4965161,48	5233895,85
339	4965143,00	5233859,55
340	4965134,35	5233818,93

341	4965146,77	5233775,96
342	4965175,16	5233748,48
343	4965175,19	5233748,46
344	4965247,67	5233708,58
345	4965260,18	5233679,09
346	4965287,70	5233659,48
347	4965330,08	5233645,47
348	4965410,32	5233584,96
349	4965461,98	5233553,77
350	4965476,56	5233529,75
351	4965549,78	5233474,10
352	4965603,33	5233372,55
353	4965601,60	5233354,46
354	4965529,09	5233243,90
355	4965520,48	5233226,85
356	4965516,32	5233211,41
357	4965512,84	5233181,03
358	4965471,65	5233117,43
359	4965462,75	5233076,81
360	4965473,45	5233047,24
361	4965486,34	5233020,28
362	4965480,67	5232994,27
363	4965454,48	5232967,52
364	4965442,91	5232925,61
365	4965496,73	5232723,19
366	4965584,76	5232632,59
367	4965639,39	5232598,51
368	4965642,06	5232587,86
369	4965636,00	5232565,88
370	4965635,57	5232517,05
371	4965651,96	5232482,48
372	4965643,06	5232454,12
373	4965662,80	5232382,08
374	4965660,19	5232357,18
375	4965668,10	5232230,52
376	4965697,39	5232192,98
377	4965675,06	5232154,60
378	4965680,43	5232112,08
379	4965775,33	5231969,71
380	4965807,13	5231937,01
381	4965826,72	5231924,91
382	4965853,41	5231913,43
383	4965997,49	5231796,00
384	4966086,86	5231748,32
385	4966134,70	5231731,68
386	4966183,17	5231721,14

387	4966418,10	5231681,87
388	4966458,52	5231681,70
389	4966571,67	5231711,17
390	4966687,78	5231749,75
391	4966815,71	5231735,56
392	4966815,97	5231735,56
393	4966855,95	5231740,66
394	4966977,86	5231773,12
395	4967210,51	5231787,78
396	4967274,11	5231786,00
397	4967274,59	5231786,00
398	4967315,04	5231790,15
399	4967396,71	5231811,82
400	4967435,77	5231816,51
401	4967475,67	5231811,56
1	4967492,46	5231806,51
S=251940 м2		
Условный номер 203Л1		
1	4967806,46	5231708,31
2	4967706,48	5231767,80
3	4967703,46	5231761,30
4	4967668,72	5231777,51
5	4967673,38	5231787,50
6	4967594,83	5231834,24
7	4967562,83	5231849,67
8	4967522,61	5231864,48
9	4967485,65	5231874,81
10	4967440,51	5231880,42
11	4967400,37	5231877,45
12	4967361,24	5231869,36
13	4967304,09	5231853,24
14	4967273,75	5231850,02
15	4967210,30	5231851,82
16	4966972,08	5231836,88
17	4966832,15	5231801,25
18	4966684,89	5231813,73
19	4966550,78	5231771,68
20	4966448,99	5231745,07
21	4966427,70	5231745,22
22	4966193,74	5231784,26
23	4966133,52	5231798,79
24	4966081,76	5231821,92
25	4966033,00	5231849,28
26	4965892,08	5231964,49
27	4965876,14	5231973,92

28	4965850,72	5231984,67
29	4965824,43	5232010,87
30	4965738,40	5232139,72
31	4965754,76	5232164,00
32	4965761,49	5232202,16
33	4965751,75	5232227,87
34	4965729,03	5232251,21
35	4965726,18	5232391,97
36	4965708,28	5232447,51
37	4965721,55	5232485,41
38	4965717,26	5232501,41
39	4965697,84	5232533,48
40	4965707,34	5232586,69
41	4965695,39	5232633,27
42	4965676,11	5232651,07
43	4965623,68	5232683,45
44	4965545,99	5232764,37
45	4965516,03	5232893,25
46	4965518,99	5232945,16
47	4965543,44	5232975,32
48	4965551,28	5233014,85
49	4965544,91	5233048,62
50	4965526,97	5233083,47
51	4965576,04	5233170,50
52	4965579,65	5233201,64
53	4965583,76	5233210,38
54	4965658,46	5233324,01
55	4965666,54	5233357,33
56	4965664,61	5233392,01
57	4965600,75	5233512,86
58	4965570,72	5233540,21
59	4965530,00	5233565,58
60	4965511,40	5233594,86
61	4965364,06	5233699,80
62	4965325,52	5233716,46
63	4965302,93	5233742,02
64	4965284,35	5233761,61
65	4965209,15	5233802,76
66	4965199,24	5233826,89
67	4965223,29	5233878,69
68	4965226,53	5233914,05
69	4965220,39	5233938,65
70	4965197,73	5233970,98
71	4965106,98	5234031,07
72	4965061,49	5234083,11
73	4965029,16	5234102,90

74	4965050,03	5234134,97
75	4965052,15	5234179,72
76	4965022,89	5234230,47
77	4965024,85	5234269,24
78	4965014,57	5234306,84
79	4964994,74	5234330,28
80	4964970,30	5234343,62
81	4964937,91	5234351,81
82	4964919,01	5234366,64
83	4964900,51	5234376,19
84	4964869,41	5234379,24
85	4964833,84	5234367,72
86	4964773,09	5234337,16
87	4964772,13	5234372,09
88	4964784,74	5234427,09
89	4964769,97	5234467,14
90	4964737,52	5234498,32
91	4964702,30	5234520,86
92	4964686,04	5234549,99
93	4964599,82	5234630,83
94	4964558,29	5234631,17
95	4964530,17	5234614,60
96	4964497,83	5234626,68
97	4964475,36	5234704,27
98	4964413,10	5234758,30
99	4964402,51	5234774,25
100	4964405,64	5234797,39
101	4964390,23	5234838,64
102	4964369,68	5234855,67
103	4964365,51	5234878,54
104	4964332,17	5234907,45
105	4964308,54	5234966,18
106	4964337,00	5235046,63
107	4964330,72	5235095,89
108	4964332,91	5235129,35
109	4964341,69	5235147,54
110	4964345,83	5235172,66
111	4964338,54	5235202,05
112	4964354,33	5235224,16
113	4964359,14	5235244,19
114	4964350,88	5235267,05
115	4964339,20	5235278,72
116	4964328,60	5235282,55
117	4964317,26	5235330,80
118	4964298,42	5235353,97
119	4964274,15	5235359,31

120	4964258,15	5235355,02
121	4964241,95	5235334,88
122	4964174,51	5235158,94
123	4964157,81	5235137,94
124	4964137,12	5235128,10
125	4964121,66	5235115,06
126	4964104,33	5235092,31
127	4964099,22	5235089,33
128	4964087,98	5235087,49
129	4964013,45	5235053,94
130	4963983,27	5235029,09
131	4963943,49	5235020,65
132	4963872,65	5235050,54
133	4963838,52	5235083,14
134	4963804,32	5235093,03
135	4963765,86	5235117,80
136	4963754,49	5235122,83
137	4963738,40	5235126,02
138	4963702,46	5235151,61
139	4963662,02	5235200,20
140	4963661,85	5235200,40
141	4963654,38	5235217,54
142	4963551,84	5235334,21
143	4963532,60	5235347,37
144	4963507,56	5235353,77
145	4963481,52	5235351,53
146	4963461,24	5235354,76
147	4963410,89	5235396,06
148	4963463,80	5235482,87
149	4963463,28	5235523,92
150	4963446,58	5235541,93
151	4963420,08	5235550,21
152	4963373,45	5235549,58
153	4963359,25	5235553,43
154	4963342,44	5235565,81
155	4963314,04	5235575,01
156	4963275,77	5235567,15
157	4963239,01	5235551,38
158	4963152,74	5235540,67
159	4963131,73	5235562,53
160	4963089,06	5235577,48
161	4963065,87	5235595,89
162	4963043,72	5235602,85
163	4963017,03	5235629,20
164	4962995,76	5235644,16
165	4962986,67	5235647,69

166	4962956,72	5235654,54
167	4962956,45	5235654,85
168	4962931,35	5235668,65
169	4962905,15	5235670,97
170	4962876,12	5235664,86
171	4962875,96	5235664,89
172	4962871,23	5235670,76
173	4962857,92	5235779,05
174	4962868,38	5235797,47
175	4962872,39	5235812,99
176	4962872,29	5235821,32
177	4962880,36	5235856,75
178	4962872,30	5235957,44
179	4962864,61	5235995,33
180	4962854,83	5236016,49
181	4962854,77	5236016,60
182	4962843,06	5236028,32
183	4962822,16	5236034,54
184	4962802,84	5236029,16
185	4962791,69	5236018,38
186	4962781,89	5236002,92
187	4962741,20	5235976,04
188	4962731,12	5235965,33
189	4962705,62	5235918,50
190	4962678,19	5235913,62
191	4962654,53	5235904,87
192	4962629,63	5235885,02
193	4962624,07	5235857,83
194	4962626,57	5235823,71
195	4962583,65	5235780,43
196	4962574,14	5235750,58
197	4962578,43	5235734,58
198	4962587,76	5235722,44
199	4962565,88	5235675,50
200	4962559,27	5235651,00
201	4962559,03	5235598,75
202	4962562,53	5235571,25
203	4962525,05	5235534,24
204	4962466,22	5235508,97
205	4962441,88	5235490,47
206	4962420,73	5235464,59
207	4962405,13	5235444,76
208	4962369,48	5235425,04
209	4962347,54	5235402,06
210	4962344,81	5235386,17
211	4962364,79	5235356,34

212	4962370,14	5235367,69
213	4962371,47	5235393,14
214	4962427,83	5235427,96
215	4962468,87	5235478,71
216	4962517,02	5235502,58
217	4962544,74	5235516,59
218	4962588,99	5235562,28
219	4962587,13	5235601,26
220	4962587,87	5235630,72
221	4962585,07	5235657,44
222	4962603,54	5235691,36
223	4962615,24	5235719,24
224	4962611,41	5235736,59
225	4962605,28	5235746,45
226	4962602,13	5235762,78
227	4962637,26	5235790,84
228	4962651,97	5235811,67
229	4962653,84	5235828,15
230	4962652,48	5235846,63
231	4962647,03	5235868,96
232	4962656,87	5235875,89
233	4962683,85	5235884,91
234	4962709,60	5235891,00
235	4962724,49	5235894,45
236	4962756,74	5235950,42
237	4962800,69	5235983,79
238	4962814,94	5236002,77
239	4962826,04	5236011,83
240	4962832,61	5236006,17
241	4962841,88	5235975,48
242	4962852,49	5235866,29
243	4962840,98	5235801,89
244	4962831,44	5235785,18
245	4962841,19	5235683,33
246	4962844,86	5235659,97
247	4962862,79	5235643,76
248	4962879,37	5235638,19
249	4962910,67	5235644,71
250	4962927,41	5235642,31
251	4962940,11	5235633,97
252	4962958,53	5235628,98
253	4962984,32	5235625,01
254	4963017,70	5235590,65
255	4963033,10	5235579,13
256	4963054,79	5235571,07
257	4963073,84	5235553,92

258	4963094,98	5235546,37
259	4963110,70	5235543,41
260	4963141,27	5235512,87
261	4963152,68	5235512,16
262	4963163,38	5235516,98
263	4963230,42	5235522,76
264	4963254,64	5235527,20
265	4963302,96	5235548,27
266	4963315,67	5235547,61
267	4963329,59	5235543,02
268	4963345,11	5235528,93
269	4963363,05	5235521,81
270	4963424,17	5235522,64
271	4963442,15	5235514,45
272	4963442,55	5235501,50
273	4963435,58	5235486,99
274	4963405,92	5235453,25
275	4963390,36	5235414,35
276	4963381,54	5235394,28
277	4963385,97	5235379,33
278	4963449,96	5235329,69
279	4963524,78	5235323,54
280	4963637,41	5235189,91
281	4963654,97	5235169,80
282	4963671,87	5235145,44
283	4963691,51	5235126,19
284	4963726,98	5235100,30
285	4963752,99	5235098,45
286	4963768,29	5235082,51
287	4963794,91	5235068,59
288	4963823,02	5235058,35
289	4963863,85	5235021,77
290	4963926,66	5234993,25
291	4963957,55	5234995,52
292	4963993,27	5235004,57
293	4964004,76	5235018,16
294	4964027,96	5235029,47
295	4964050,47	5235037,82
296	4964077,35	5235050,04
297	4964088,40	5235060,95
298	4964105,48	5235064,66
299	4964117,22	5235070,58
300	4964134,35	5235090,17
301	4964152,70	5235104,23
302	4964176,95	5235125,09
303	4964190,44	5235142,45

304	4964202,25	5235170,87
305	4964224,02	5235220,50
306	4964243,24	5235266,61
307	4964273,15	5235335,28
308	4964292,12	5235329,52
309	4964298,19	5235304,30
310	4964302,25	5235266,85
311	4964309,20	5235256,22
312	4964317,92	5235248,01
313	4964314,29	5235202,90
314	4964305,06	5235115,54
315	4964299,92	5235033,34
316	4964288,72	5234993,29
317	4964282,34	5234972,47
318	4964284,56	5234947,64
319	4964310,09	5234892,06
320	4964336,81	5234866,68
321	4964342,17	5234847,78
322	4964371,95	5234817,47
323	4964372,81	5234795,62
324	4964379,13	5234756,28
325	4964443,79	5234693,17
326	4964460,28	5234673,57
327	4964475,56	5234615,81
328	4964490,61	5234599,61
329	4964520,63	5234587,30
330	4964534,64	5234587,99
331	4964556,16	5234602,68
332	4964580,00	5234610,30
333	4964596,27	5234597,83
334	4964653,22	5234544,80
335	4964671,89	5234514,41
336	4964692,42	5234492,54
337	4964739,16	5234461,42
338	4964756,66	5234417,24
339	4964742,61	5234379,25
340	4964741,85	5234339,19
341	4964743,66	5234308,96
342	4964778,62	5234312,35
343	4964865,72	5234352,42
344	4964900,20	5234350,16
345	4964920,30	5234331,28
346	4964957,36	5234320,50
347	4964981,40	5234313,63
348	4964998,80	5234274,80
349	4964996,19	5234230,38

350	4965030,10	5234164,46
351	4965021,61	5234135,56
352	4964999,66	5234118,01
353	4965001,48	5234090,95
354	4965035,62	5234067,50
355	4965089,66	5234009,95
356	4965178,75	5233953,47
357	4965193,46	5233937,39
358	4965202,09	5233897,48
359	4965173,40	5233840,69
360	4965171,04	5233806,35
361	4965188,70	5233780,76
362	4965270,09	5233737,94
363	4965296,49	5233692,23
364	4965334,56	5233685,33
365	4965393,82	5233644,83
366	4965499,18	5233575,28
367	4965518,85	5233536,03
368	4965540,29	5233527,70
369	4965576,97	5233498,61
370	4965626,10	5233418,41
371	4965635,72	5233395,88
372	4965641,55	5233366,13
373	4965628,25	5233326,84
374	4965555,23	5233219,12
375	4965554,96	5233193,70
376	4965544,91	5233158,98
377	4965497,08	5233096,64
378	4965520,14	5233038,65
379	4965526,82	5232993,60
380	4965480,13	5232937,11
381	4965498,55	5232842,61
382	4965528,60	5232747,25
383	4965589,97	5232679,53
384	4965659,46	5232634,46
385	4965678,72	5232613,13
386	4965681,30	5232580,91
387	4965670,92	5232533,09
388	4965674,78	5232511,06
389	4965693,53	5232494,97
390	4965691,74	5232475,85
391	4965678,74	5232454,68
392	4965699,10	5232391,52
393	4965703,74	5232253,91
394	4965709,10	5232234,68
395	4965735,01	5232205,64

396	4965734,10	5232183,38
397	4965706,60	5232145,06
398	4965710,10	5232127,11
399	4965740,63	5232098,41
400	4965762,24	5232066,78
401	4965793,35	5232002,10
402	4965836,86	5231964,27
403	4965874,38	5231949,54
404	4965984,41	5231854,82
405	4966091,75	5231791,24
406	4966127,18	5231779,10
407	4966444,67	5231721,72
408	4966488,52	5231728,63
409	4966627,23	5231775,39
410	4966696,99	5231791,84
411	4966809,69	5231779,20
412	4966928,72	5231808,89
413	4966982,57	5231819,66
414	4967139,61	5231822,85
415	4967242,05	5231829,62
416	4967303,76	5231831,87
417	4967420,57	5231855,53
418	4967482,47	5231851,27
419	4967596,68	5231806,98
420	4967731,53	5231725,39
421	4967760,39	5231708,10
422	4967775,57	5231705,15
423	4967772,62	5231700,78
424	4967796,25	5231686,63
425	4967814,77	5231690,56
1	4967806,46	5231708,31
S=252499 м2		
Условный номер 204 (Контур 1)		
1	4957464,97	5234942,68
2	4957612,23	5235048,93
3	4957683,15	5235079,41
4	4957706,76	5235107,03
5	4957680,95	5235118,01
6	4957549,68	5235048,20
7	4957447,05	5234956,71
1	4957464,97	5234942,68
Условный номер 204 (Контур 2)		
1	4961983,89	5235319,54
2	4961988,50	5235329,01
3	4962025,80	5235303,95

4	4962020,27	5235284,65
5	4962037,10	5235277,85
6	4962054,46	5235281,06
7	4962079,19	5235269,89
8	4962089,92	5235270,74
9	4962094,08	5235278,27
10	4962108,19	5235275,62
11	4962122,24	5235284,05
12	4962134,01	5235280,45
13	4962152,88	5235302,30
14	4962202,19	5235299,85
15	4962218,01	5235267,75
16	4962230,77	5235267,83
17	4962250,78	5235273,73
18	4962266,03	5235284,86
19	4962281,03	5235308,22
20	4962322,46	5235310,36
21	4962347,21	5235305,64
22	4962376,15	5235316,72
23	4962377,61	5235318,26
24	4962362,27	5235339,66
25	4962369,77	5235345,18
26	4962371,02	5235347,02
27	4962367,93	5235351,65
28	4962364,79	5235356,34
29	4962363,68	5235353,99
30	4962355,95	5235347,14
31	4962337,60	5235372,42
32	4962323,26	5235374,82
33	4962273,61	5235372,75
34	4962244,99	5235361,46
35	4962229,23	5235346,39
36	4962221,12	5235332,34
37	4962187,23	5235339,78
38	4962154,90	5235339,24
39	4962136,30	5235348,57
40	4962102,13	5235346,97
41	4962085,67	5235337,13
42	4962071,67	5235343,60
43	4962048,74	5235345,40
44	4962023,67	5235372,21
45	4961958,37	5235398,55
46	4961915,03	5235435,15
47	4961894,74	5235475,19
48	4961859,68	5235499,45
49	4961829,13	5235501,86

50	4961801,63	5235492,43
51	4961756,46	5235456,33
52	4961725,55	5235441,41
53	4961647,65	5235429,28
54	4961582,36	5235430,85
55	4961527,79	5235440,46
56	4961494,67	5235471,22
57	4961478,14	5235478,05
58	4961383,68	5235479,20
59	4961355,88	5235467,02
60	4961339,50	5235449,14
61	4961329,39	5235425,28
62	4961329,02	5235395,81
63	4961335,11	5235377,14
64	4961300,10	5235360,42
65	4961309,50	5235357,26
66	4961334,03	5235359,42
67	4961355,36	5235361,30
68	4961362,96	5235362,29
69	4961358,24	5235356,85
70	4961336,99	5235355,76
71	4961310,19	5235352,09
72	4961293,01	5235357,03
73	4961213,82	5235319,21
74	4961199,29	5235287,24
75	4961182,04	5235280,01
76	4961161,87	5235270,39
77	4961152,55	5235267,46
78	4961131,64	5235267,94
79	4961080,20	5235279,76
80	4961031,58	5235292,26
81	4960956,84	5235308,10
82	4960939,53	5235310,08
83	4960941,29	5235317,50
84	4960942,22	5235328,40
85	4960940,03	5235334,73
86	4960939,61	5235337,52
87	4960933,65	5235338,40
88	4960929,32	5235338,62
89	4960930,28	5235332,33
90	4960932,08	5235327,13
91	4960931,38	5235319,05
92	4960929,59	5235311,22
93	4960903,42	5235314,21
94	4960861,93	5235314,58
95	4960810,57	5235316,65

96	4960738,68	5235313,32
97	4960736,61	5235313,53
98	4960734,77	5235314,93
99	4960724,24	5235320,73
100	4960711,30	5235321,64
101	4960701,00	5235318,62
102	4960699,59	5235318,32
103	4960692,11	5235319,91
104	4960689,49	5235320,07
105	4960671,24	5235325,81
106	4960634,98	5235344,65
107	4960598,30	5235363,12
108	4960565,91	5235379,48
109	4960540,49	5235391,67
110	4960512,74	5235399,33
111	4960481,79	5235401,43
112	4960479,83	5235401,25
113	4960474,00	5235403,76
114	4960458,27	5235403,12
115	4960455,34	5235402,30
116	4960448,20	5235400,30
117	4960447,17	5235400,87
118	4960439,62	5235401,90
119	4960433,77	5235407,65
120	4960428,38	5235409,82
121	4960426,51	5235411,49
122	4960428,37	5235409,82
123	4960425,09	5235411,13
124	4960412,63	5235408,04
125	4960329,60	5235391,15
126	4960248,11	5235358,73
127	4960257,25	5235359,18
128	4960279,08	5235364,71
129	4960319,16	5235369,88
130	4960327,99	5235373,07
131	4960335,82	5235374,68
132	4960358,15	5235373,89
133	4960366,32	5235371,71
134	4960362,39	5235371,36
135	4960321,31	5235358,51
136	4960242,66	5235325,37
137	4960233,13	5235321,62
138	4960226,67	5235315,07
139	4960212,89	5235301,11
140	4960201,61	5235292,14
141	4960182,29	5235283,60

142	4960132,09	5235261,42
143	4960111,93	5235249,66
144	4960093,98	5235241,64
145	4960082,29	5235237,70
146	4960065,06	5235232,84
147	4960054,64	5235231,51
148	4960029,80	5235230,96
149	4960007,67	5235230,27
150	4959984,60	5235229,07
151	4959956,53	5235227,02
152	4959937,68	5235225,18
153	4959916,79	5235222,87
154	4959905,85	5235219,56
155	4959877,15	5235210,85
156	4959841,51	5235200,04
157	4959821,79	5235196,06
158	4959806,69	5235196,53
159	4959786,77	5235199,95
160	4959759,27	5235209,62
161	4959740,54	5235218,71
162	4959741,71	5235219,90
163	4959746,51	5235226,50
164	4959759,22	5235241,73
165	4959756,78	5235243,10
166	4959743,50	5235257,26
167	4959722,90	5235265,99
168	4959697,11	5235262,18
169	4959642,67	5235256,52
170	4959577,91	5235269,19
171	4959529,74	5235267,85
172	4959508,35	5235269,38
173	4959515,39	5235262,96
174	4959525,42	5235250,46
175	4959558,79	5235245,62
176	4959601,23	5235236,12
177	4959599,91	5235233,61
178	4959598,73	5235231,06
179	4959576,40	5235230,43
180	4959565,84	5235231,38
181	4959553,34	5235234,47
182	4959470,18	5235243,55
183	4959367,54	5235252,11
184	4959250,81	5235258,66
185	4959176,85	5235257,75
186	4959167,94	5235259,26
187	4959171,39	5235273,07

188	4959173,92	5235288,37
189	4959167,11	5235288,46
190	4959163,96	5235289,44
191	4959161,59	5235275,11
192	4959158,04	5235260,94
193	4959144,19	5235263,28
194	4959099,20	5235279,41
195	4959046,61	5235296,36
196	4958995,45	5235312,97
197	4958924,65	5235330,53
198	4958825,43	5235366,98
199	4958757,30	5235386,33
200	4958707,18	5235407,89
201	4958641,47	5235415,99
202	4958614,81	5235417,65
203	4958569,89	5235418,21
204	4958536,84	5235412,36
205	4958495,01	5235397,46
206	4958474,54	5235387,50
207	4958455,83	5235380,79
208	4958426,44	5235373,14
209	4958378,46	5235374,76
210	4958354,24	5235378,34
211	4958329,42	5235386,00
212	4958301,85	5235397,49
213	4958275,93	5235405,25
214	4958248,29	5235413,52
215	4958214,27	5235418,36
216	4958128,78	5235430,51
217	4958087,26	5235433,93
218	4958090,26	5235427,85
219	4958103,15	5235425,94
220	4958144,18	5235419,03
221	4958190,49	5235413,87
222	4958232,23	5235409,26
223	4958264,37	5235402,80
224	4958291,45	5235393,80
225	4958311,53	5235385,15
226	4958334,31	5235377,49
227	4958353,09	5235371,29
228	4958375,84	5235366,58
229	4958389,97	5235364,04
230	4958394,74	5235354,97
231	4958392,83	5235358,62
232	4958406,56	5235358,82
233	4958426,37	5235359,27

234	4958445,61	5235366,43
235	4958461,96	5235371,50
236	4958467,08	5235373,55
237	4958498,15	5235388,10
238	4958518,99	5235395,69
239	4958541,20	5235401,49
240	4958558,03	5235405,89
241	4958597,44	5235405,89
242	4958625,75	5235407,25
243	4958657,46	5235405,96
244	4958696,88	5235399,80
245	4958714,82	5235395,79
246	4958736,50	5235387,14
247	4958764,88	5235375,81
248	4958815,43	5235355,79
249	4958866,59	5235337,37
250	4958894,78	5235326,01
251	4958900,09	5235323,38
252	4958913,27	5235318,98
253	4958914,39	5235316,94
254	4958904,23	5235315,41
255	4958887,99	5235309,22
256	4958883,46	5235303,01
257	4958908,93	5235293,49
258	4958970,34	5235282,53
259	4959157,56	5235225,12
260	4959256,35	5235223,27
261	4959529,57	5235203,84
262	4959573,69	5235205,28
263	4959619,19	5235195,35
264	4959641,09	5235192,43
265	4959709,92	5235199,33
266	4959710,37	5235199,04
267	4959711,79	5235199,55
268	4959734,00	5235211,96
269	4959734,71	5235212,67
270	4959736,37	5235212,43
271	4959748,22	5235205,92
272	4959760,29	5235199,28
273	4959770,64	5235193,60
274	4959796,34	5235187,10
275	4959812,36	5235186,44
276	4959822,85	5235187,81
277	4959836,02	5235190,12
278	4959854,40	5235195,59
279	4959883,96	5235205,17

280	4959919,18	5235215,61
281	4959937,76	5235218,59
282	4959957,02	5235220,44
283	4959994,00	5235222,04
284	4960021,96	5235223,25
285	4960052,13	5235223,25
286	4960068,78	5235225,78
287	4960093,29	5235232,81
288	4960119,33	5235244,84
289	4960139,26	5235257,30
290	4960151,61	5235263,66
291	4960187,63	5235278,54
292	4960205,86	5235289,46
293	4960225,22	5235304,70
294	4960236,67	5235313,72
295	4960253,94	5235323,66
296	4960282,45	5235334,51
297	4960316,63	5235346,72
298	4960340,28	5235356,21
299	4960370,44	5235363,16
300	4960395,62	5235363,27
301	4960395,42	5235365,15
302	4960408,63	5235369,30
303	4960409,70	5235363,39
304	4960438,13	5235358,01
305	4960463,64	5235347,98
306	4960444,36	5235355,57
307	4960449,75	5235354,70
308	4960458,58	5235357,04
309	4960463,92	5235360,00
310	4960465,41	5235360,48
311	4960465,72	5235360,34
312	4960474,23	5235355,33
313	4960486,18	5235350,98
314	4960492,69	5235349,75
315	4960498,74	5235355,78
316	4960506,59	5235363,61
317	4960668,01	5235289,54
318	4960719,31	5235279,39
319	4960820,50	5235280,16
320	4960956,90	5235270,55
321	4961110,90	5235234,55
322	4961133,93	5235231,26
323	4961151,31	5235230,73
324	4961182,54	5235236,36
325	4961217,94	5235249,83

326	4961350,23	5235310,49
327	4961379,80	5235330,18
328	4961389,40	5235340,57
329	4961397,00	5235359,73
330	4961392,28	5235360,66
331	4961384,17	5235356,95
332	4961368,50	5235357,27
333	4961372,46	5235363,53
334	4961384,34	5235365,08
335	4961394,95	5235366,46
336	4961399,37	5235365,70
337	4961400,93	5235369,62
338	4961397,68	5235391,24
339	4961392,35	5235406,24
340	4961393,08	5235413,99
341	4961458,62	5235416,97
342	4961498,58	5235382,84
343	4961578,54	5235366,91
344	4961648,93	5235365,20
345	4961737,57	5235378,48
346	4961756,11	5235384,16
347	4961786,13	5235400,13
348	4961783,34	5235404,10
349	4961780,71	5235407,83
350	4961772,57	5235407,95
351	4961761,80	5235411,24
352	4961756,23	5235414,78
353	4961762,05	5235418,20
354	4961772,06	5235413,39
355	4961780,56	5235412,94
356	4961783,72	5235412,94
357	4961790,40	5235402,40
358	4961793,39	5235403,99
359	4961835,32	5235437,72
360	4961842,36	5235437,57
361	4961859,95	5235401,94
362	4961897,09	5235362,83
363	4961928,56	5235341,91
1	4961983,89	5235319,54
Условный номер 204 (Контур 2.2 (внутренний))		
1	4960815,84	5235307,46
2	4960780,49	5235304,80
3	4960776,34	5235304,71
4	4960780,36	5235300,50
5	4960783,00	5235298,66

6	4960792,02	5235295,93
7	4960794,82	5235294,55
8	4960795,94	5235294,53
9	4960804,96	5235293,82
10	4960825,09	5235294,16
11	4960843,82	5235291,39
12	4960865,87	5235290,11
13	4960887,77	5235284,49
14	4960894,11	5235284,75
15	4960898,76	5235284,15
16	4960905,42	5235282,52
17	4960909,19	5235285,90
18	4960921,12	5235300,10
19	4960891,02	5235302,42
1	4960815,84	5235307,46
Условный номер 204 (Контур 2.3 (внутренний))		
1	4959649,86	5235228,18
2	4959652,11	5235227,42
3	4959652,11	5235227,42
4	4959653,24	5235227,04
5	4959664,93	5235222,56
6	4959664,95	5235222,57
7	4959668,59	5235227,01
8	4959668,60	5235227,01
9	4959668,79	5235227,25
10	4959666,82	5235227,07
1	4959649,86	5235228,18
Условный номер 204 (Контур 2.4 (внутренний))		
1	4960931,34	5235299,32
2	4960930,50	5235295,72
3	4960917,21	5235279,90
4	4960921,21	5235279,21
5	4960926,84	5235277,24
6	4960929,82	5235276,71
7	4960943,24	5235275,42
8	4960963,68	5235271,56
9	4960971,64	5235270,50
10	4960986,46	5235269,85
11	4960994,37	5235271,66
12	4961009,66	5235270,44
13	4961014,91	5235275,39
14	4961027,25	5235280,72
15	4961035,29	5235280,78
16	4960960,06	5235297,11
1	4960931,34	5235299,32

Условный номер 204 (Контур 2.5 (внутренний))		
1	4961069,56	5235273,34
2	4961076,36	5235270,23
3	4961082,02	5235262,31
4	4961082,92	5235261,61
5	4961084,69	5235260,70
6	4961088,33	5235259,66
7	4961093,78	5235258,78
8	4961109,58	5235259,69
9	4961122,70	5235255,02
10	4961122,73	5235255,01
11	4961129,90	5235258,98
12	4961113,72	5235263,75
1	4961069,56	5235273,34
Условный номер 204 (Контур 3)		
1	4960239,21	5235279,33
2	4960237,00	5235279,00
3	4960221,94	5235273,75
4	4960237,00	5235278,99
5	4960231,01	5235275,99
6	4960230,99	5235275,99
7	4960153,00	5235237,00
8	4960148,60	5235231,76
9	4960224,54	5235267,70
1	4960239,21	5235279,33
Условный номер 204 (Контур 4)		
1	4957939,89	5235358,86
2	4957933,75	5235359,50
3	4957927,75	5235351,51
4	4957930,75	5235349,06
1	4957939,89	5235358,86
Условный номер 204 (Контур 5)		
1	4957995,25	5235458,88
2	4958046,74	5235448,19
3	4958097,04	5235407,11
4	4958114,43	5235394,67
5	4958115,21	5235394,49
6	4958136,72	5235391,73
7	4958136,47	5235392,11
8	4958130,86	5235398,65
9	4958124,09	5235404,43
10	4958116,63	5235408,66
11	4958107,19	5235412,65
12	4958097,45	5235415,29
13	4958082,47	5235436,57

14	4958089,31	5235434,18
15	4958098,61	5235433,73
16	4958103,56	5235434,52
17	4958108,29	5235437,96
18	4958111,16	5235443,17
19	4958112,36	5235447,09
20	4958115,99	5235459,73
21	4958107,55	5235460,95
22	4958106,05	5235461,32
23	4958102,78	5235449,93
24	4958101,90	5235447,09
25	4958100,61	5235444,74
26	4958099,62	5235444,02
27	4958098,05	5235443,77
28	4958091,23	5235444,10
29	4958082,88	5235447,01
30	4958074,22	5235448,28
31	4958068,02	5235457,08
32	4958019,22	5235464,19
1	4957995,25	5235458,88
Условный номер 204 (Контур 6)		
1	4958394,74	5235354,97
2	4958394,02	5235350,86
3	4958386,75	5235351,92
4	4958380,80	5235352,16
5	4958378,01	5235353,02
6	4958371,66	5235356,18
7	4958366,67	5235357,71
8	4958345,68	5235362,59
9	4958336,85	5235363,21
10	4958328,45	5235361,40
11	4958314,57	5235355,35
12	4958368,33	5235338,70
13	4958412,97	5235336,13
14	4958413,05	5235336,13
15	4958458,82	5235342,49
16	4958468,91	5235346,09
17	4958466,47	5235346,50
18	4958458,47	5235356,99
19	4958466,46	5235346,50
20	4958448,05	5235353,85
21	4958439,58	5235355,12
22	4958432,67	5235346,88
23	4958424,28	5235350,12
24	4958410,13	5235345,74
25	4958394,03	5235350,86

1	4958394,74	5235354,97
S=178235 м2		
Условный номер 204Л		
1	4962377,61	5235318,26
2	4962385,07	5235326,05
3	4962371,02	5235347,02
4	4962369,77	5235345,18
5	4962362,27	5235339,66
1	4962377,61	5235318,26
S=280 м2		
Условный номер 204Л1		
1	4962364,79	5235356,34
2	4962344,81	5235386,17
3	4962342,32	5235371,63
4	4962337,60	5235372,42
5	4962355,95	5235347,14
6	4962363,68	5235353,99
1	4962364,79	5235356,34
S=411 м2		
Условный номер 204Л2 (Контур 1)		
1	4962089,92	5235270,74
2	4962101,58	5235271,66
3	4962108,19	5235275,62
4	4962094,08	5235278,27
1	4962089,92	5235270,74
Условный номер 204Л2 (Контур 2)		
1	4962020,27	5235284,65
2	4962025,80	5235303,95
3	4961988,50	5235329,01
4	4961983,89	5235319,54
5	4961990,30	5235316,95
6	4962011,38	5235288,23
1	4962020,27	5235284,65
Условный номер 204Л2 (Контур 3)		
1	4962218,01	5235267,75
2	4962202,19	5235299,85
3	4962152,88	5235302,30
4	4962134,01	5235280,45
5	4962154,05	5235274,32
6	4962184,96	5235275,71
7	4962217,62	5235267,75
1	4962218,01	5235267,75
S=2581 м2		

Условный номер 205 (Контур 1)		
1	4957464,97	5234942,68
2	4957447,05	5234956,71
3	4957549,68	5235048,20
4	4957680,95	5235118,01
5	4957706,76	5235107,03
6	4957715,63	5235117,41
7	4957708,38	5235121,30
8	4957705,69	5235116,92
9	4957697,27	5235122,12
10	4957699,95	5235126,57
11	4957720,41	5235155,03
12	4957736,19	5235140,40
13	4957782,92	5235190,51
14	4957767,27	5235204,67
15	4957790,69	5235228,49
16	4957805,68	5235214,92
17	4957887,02	5235302,16
18	4957884,35	5235304,29
19	4957873,23	5235314,85
20	4957866,06	5235320,96
21	4957878,91	5235333,29
22	4957881,70	5235336,30
23	4957898,84	5235355,36
24	4957910,21	5235367,15
25	4957919,83	5235358,24
26	4957920,70	5235357,64
27	4957923,69	5235354,66
28	4957927,75	5235351,51
29	4957933,75	5235359,50
30	4957939,89	5235358,86
31	4957946,44	5235365,89
32	4957932,23	5235365,92
33	4957922,11	5235378,38
34	4957946,46	5235394,72
35	4957966,64	5235378,43
36	4957966,05	5235377,62
37	4958001,93	5235394,92
38	4958012,78	5235396,67
39	4957993,32	5235417,60
40	4957992,97	5235420,40
41	4958016,47	5235425,27
42	4958036,56	5235404,49
43	4958031,63	5235399,72
44	4958031,63	5235399,72

45	4958053,96	5235421,31
46	4958065,34	5235410,51
47	4958060,78	5235405,73
48	4958061,94	5235404,62
49	4958067,74	5235405,56
50	4958114,43	5235394,67
51	4958097,04	5235407,11
52	4958046,74	5235448,19
53	4957995,25	5235458,88
54	4957984,11	5235456,41
55	4957915,89	5235424,03
56	4957877,92	5235384,01
57	4957885,48	5235376,39
58	4957861,66	5235353,03
59	4957864,77	5235348,94
60	4957846,05	5235330,76
61	4957842,11	5235336,27
62	4957838,03	5235341,98
63	4957837,24	5235341,15
64	4957845,18	5235330,20
65	4957826,90	5235315,43
66	4957814,41	5235302,28
67	4957816,91	5235298,94
68	4957803,06	5235283,93
69	4957794,28	5235295,88
70	4957791,09	5235292,51
71	4957795,39	5235287,53
72	4957787,74	5235280,93
73	4957784,10	5235285,15
74	4957766,70	5235266,81
75	4957772,28	5235262,68
76	4957765,49	5235253,51
77	4957758,79	5235258,47
78	4957749,16	5235248,33
79	4957759,47	5235234,40
80	4957742,77	5235221,19
81	4957745,78	5235216,90
82	4957750,19	5235210,64
83	4957738,71	5235198,25
84	4957735,80	5235200,66
85	4957730,38	5235205,14
86	4957726,95	5235207,98
87	4957724,18	5235211,80
88	4957719,99	5235217,58
89	4957711,88	5235209,04
90	4957714,55	5235204,97

91	4957714,08	5235201,63
92	4957712,78	5235199,65
93	4957698,59	5235189,20
94	4957696,40	5235192,73
95	4957685,24	5235180,97
96	4957670,61	5235163,85
97	4957680,60	5235149,86
98	4957666,72	5235132,81
99	4957656,39	5235147,21
100	4957666,72	5235132,78
101	4957649,09	5235120,95
102	4957627,92	5235113,81
103	4957623,20	5235120,59
104	4957563,47	5235094,00
105	4957505,88	5235051,84
106	4957502,97	5235049,71
107	4957502,93	5235049,68
108	4957480,67	5235033,39
109	4957466,59	5235023,08
110	4957480,58	5235006,84
111	4957420,48	5234966,33
112	4957409,58	5234981,34
113	4957395,34	5234970,95
114	4957380,71	5234960,28
115	4957345,76	5234966,22
116	4957321,87	5234962,57
117	4957321,36	5234960,74
118	4957317,33	5234961,88
119	4957284,59	5234956,87
120	4957281,00	5234941,50
121	4957280,99	5234929,61
122	4957258,60	5234925,62
123	4957261,87	5234946,38
124	4957263,18	5234953,61
125	4957263,23	5234953,61
126	4957219,90	5234947,00
127	4957237,17	5234946,71
128	4957236,98	5234948,70
129	4957247,27	5234948,38
130	4957250,28	5234924,37
131	4957224,00	5234919,61
132	4957214,43	5234941,91
133	4957218,05	5234918,83
134	4957199,09	5234915,23
135	4957188,17	5234913,49
136	4957176,26	5234915,38

137	4957180,41	5234929,47
138	4957183,48	5234941,43
139	4957183,11	5234941,38
140	4957165,88	5234949,05
141	4957155,18	5234922,83
142	4957144,38	5234927,77
143	4957129,98	5234934,38
144	4957130,69	5234935,73
145	4957118,78	5234941,48
146	4957108,14	5234946,63
147	4957115,97	5234971,28
148	4957082,96	5234985,98
149	4957071,75	5234960,60
150	4957050,33	5234969,38
151	4957061,92	5234984,56
152	4957066,03	5234989,44
153	4957068,46	5234992,43
154	4957068,39	5234992,46
155	4957067,73	5234991,63
156	4957065,85	5234989,27
157	4957061,01	5234983,58
158	4957059,61	5234984,68
159	4957057,01	5234986,74
160	4957052,31	5234980,75
161	4957052,05	5234980,96
162	4957050,39	5234978,85
163	4957046,65	5234981,78
164	4957047,50	5234982,85
165	4957045,97	5234984,07
166	4957046,79	5234985,10
167	4957046,57	5234985,28
168	4957051,13	5234990,99
169	4957038,08	5234998,87
170	4957034,48	5235000,34
171	4957031,99	5234999,96
172	4957032,96	5235003,71
173	4957041,52	5235004,40
174	4957043,19	5235005,48
175	4957045,86	5235005,20
176	4957048,77	5235003,67
177	4957050,12	5235006,05
178	4957037,05	5235016,12
179	4957034,99	5235012,95
180	4957034,59	5235008,72
181	4957031,10	5235008,95
182	4957025,61	5235013,77

183	4957027,16	5235023,75
184	4957021,13	5235028,39
185	4957021,08	5235027,95
186	4957006,12	5235029,68
187	4957005,89	5235027,65
188	4957002,86	5235028,00
189	4957003,99	5235037,74
190	4957005,73	5235037,54
191	4956985,44	5235049,10
192	4956985,46	5235047,82
193	4956970,39	5235045,92
194	4956967,82	5235053,45
195	4956955,61	5235056,16
196	4956955,86	5235053,93
197	4956958,79	5235053,64
198	4956960,52	5235040,08
199	4956948,32	5235036,10
200	4956947,65	5235035,41
201	4956941,46	5235032,38
202	4956918,25	5235023,68
203	4956917,27	5235024,31
204	4956915,37	5235042,11
205	4956914,46	5235050,91
206	4956873,02	5235031,51
207	4956873,13	5235029,89
208	4956868,97	5235029,61
209	4956789,88	5234992,59
210	4956749,59	5235001,38
211	4956749,52	5235000,54
212	4956748,48	5234994,15
213	4956746,81	5234986,54
214	4956747,49	5234986,15
215	4956742,59	5234982,61
216	4956730,70	5234979,94
217	4956726,28	5234979,10
218	4956717,85	5234980,24
219	4956717,85	5234985,25
220	4956716,04	5234985,42
221	4956716,08	5234989,70
222	4956716,00	5234993,71
223	4956715,48	5235000,29
224	4956715,48	5235004,96
225	4956714,39	5235005,42
226	4956714,35	5235009,06
227	4956610,42	5235031,75
228	4956586,89	5235039,33

229	4956571,77	5235041,58
230	4956551,08	5235045,39
231	4956564,63	5235042,86
232	4956561,93	5235024,66
233	4956546,62	5235026,76
234	4956547,83	5235041,18
235	4956532,39	5235045,32
236	4956513,88	5235045,24
237	4956511,02	5235045,64
238	4956504,08	5235019,68
239	4956476,95	5235023,85
240	4956480,19	5235038,91
241	4956481,87	5235049,68
242	4956409,73	5235059,69
243	4956409,22	5235056,48
244	4956404,57	5235031,94
245	4956387,18	5235034,39
246	4956387,96	5235040,78
247	4956387,39	5235036,12
248	4956384,78	5235036,74
249	4956372,29	5235000,49
250	4956424,82	5234993,16
251	4956424,50	5235008,79
252	4956424,58	5235012,07
253	4956431,41	5235019,07
254	4956497,29	5235010,21
255	4956493,42	5234983,58
256	4956513,35	5234980,80
257	4956547,67	5234981,42
258	4956560,21	5234977,48
259	4956562,98	5234993,60
260	4956630,14	5234978,30
261	4956626,69	5234961,51
262	4956627,74	5234961,28
263	4956634,19	5234978,05
264	4956656,01	5234975,10
265	4956656,46	5234965,42
266	4956657,67	5234954,59
267	4956721,39	5234940,37
268	4956731,75	5234938,05
269	4956749,69	5234943,92
270	4956749,31	5234949,24
271	4956748,59	5234959,39
272	4956749,67	5234959,25
273	4956757,26	5234958,82
274	4956767,16	5234957,52

275	4956768,23	5234956,27
276	4956769,01	5234955,50
277	4956770,65	5234953,88
278	4956773,99	5234949,68
279	4956777,67	5234947,19
280	4956781,83	5234945,42
281	4956777,51	5234932,84
282	4956776,32	5234928,55
283	4956793,53	5234928,35
284	4956816,96	5234933,80
285	4956939,19	5234992,61
286	4956963,52	5234988,73
287	4956964,95	5234987,72
288	4956983,27	5234974,81
289	4956996,78	5234965,29
290	4956996,63	5234965,39
291	4957002,50	5234970,72
292	4957002,57	5234970,64
293	4957014,38	5234981,34
294	4957015,55	5234980,55
295	4957021,78	5234973,83
296	4957021,82	5234973,79
297	4957021,46	5234973,30
298	4957017,09	5234970,82
299	4957003,26	5234960,61
300	4957035,51	5234937,31
301	4957036,12	5234936,95
302	4957085,16	5234916,51
303	4957087,05	5234918,96
304	4957088,15	5234920,17
305	4957089,03	5234921,30
306	4957089,61	5234921,99
307	4957088,89	5234922,49
308	4957092,75	5234930,27
309	4957097,11	5234940,35
310	4957105,35	5234936,54
311	4957105,40	5234935,90
312	4957106,54	5234935,29
313	4957107,91	5234935,69
314	4957114,89	5234932,32
315	4957135,65	5234922,81
316	4957135,14	5234921,94
317	4957122,82	5234900,82
318	4957148,09	5234890,28
319	4957161,72	5234908,38
320	4957167,99	5234903,93

321	4957174,09	5234898,30
322	4957175,61	5234896,39
323	4957189,34	5234883,30
324	4957193,02	5234879,72
325	4957205,12	5234881,67
326	4957198,67	5234906,15
327	4957217,69	5234909,45
328	4957221,12	5234884,24
329	4957221,12	5234884,24
330	4957217,64	5234909,85
331	4957238,61	5234913,63
332	4957238,58	5234913,92
333	4957258,60	5234917,65
334	4957261,69	5234890,78
335	4957331,52	5234902,03
336	4957333,17	5234902,30
337	4957369,34	5234897,40
338	4957370,34	5234899,52
339	4957367,36	5234900,91
340	4957372,90	5234912,77
341	4957376,71	5234910,99
342	4957375,41	5234908,20
343	4957380,68	5234905,74
344	4957376,44	5234896,67
345	4957376,34	5234896,45
346	4957383,03	5234895,54
347	4957411,79	5234904,31
1	4957464,97	5234942,68
Условный номер 205 (Контур 1.2 внутренний)		
1	4957974,89	5235441,06
2	4957958,34	5235436,91
3	4957960,57	5235424,09
4	4957976,41	5235430,44
1	4957974,89	5235441,06
Условный номер 205 (Контур 1.3 внутренний)		
1	4957170,33	5234933,70
2	4957169,60	5234931,31
3	4957169,48	5234931,35
4	4957167,35	5234924,39
5	4957176,06	5234921,73
6	4957178,19	5234928,69
7	4957174,43	5234929,84
8	4957175,16	5234932,22
1	4957170,33	5234933,70

Условный номер 205 (Контур 1.4 внутренний)		
1	4957837,19	5235291,73
2	4957814,12	5235261,16
3	4957834,73	5235246,08
4	4957859,24	5235272,37
1	4957837,19	5235291,73
Условный номер 205 (Контур 1.5 внутренний)		
1	4957380,60	5234943,82
2	4957374,56	5234943,25
3	4957367,93	5234942,62
4	4957367,96	5234935,47
5	4957374,60	5234935,30
6	4957380,60	5234935,15
1	4957380,60	5234943,82
Условный номер 205 (Контур 1.6 внутренний)		
1	4956752,91	5234993,66
2	4956750,26	5234983,62
3	4956750,06	5234983,67
4	4956748,50	5234978,78
5	4956747,52	5234974,51
6	4956772,41	5234968,97
7	4956782,97	5234967,27
8	4956785,86	5234986,90
1	4956752,91	5234993,66
Условный номер 205 (Контур 2)		
1	4957197,50	5234943,57
2	4957196,41	5234943,41
3	4957196,91	5234936,85
4	4957197,91	5234926,31
5	4957197,72	5234934,11
1	4957197,50	5234943,57
Условный номер 205 (Контур 3)		
1	4956371,16	5235065,04
2	4956372,07	5235041,39
3	4956381,04	5235038,97
4	4956383,90	5235056,96
5	4956388,65	5235055,97
6	4956389,21	5235062,54
1	4956371,16	5235065,04
Условный номер 205 (Контур 4 внутренний)		
1	4957167,03	5234882,39
2	4957175,61	5234896,39
3	4957167,03	5234882,39
1	4957167,03	5234882,39

S=85280 м2		
Условный номер 206 (Контур 1.2 внутренний)		
1	4955992,06	5235215,11
2	4955980,25	5235199,49
3	4955987,10	5235193,13
4	4955988,23	5235201,54
5	4955987,68	5235205,42
6	4955989,97	5235208,01
1	4955992,06	5235215,11
Условный номер 206 (Контур 1.3 внутренний)		
1	4955967,08	5235211,71
2	4955967,84	5235212,60
3	4955967,07	5235211,71
1	4955967,08	5235211,71
Условный номер 206 (Контур 1.4 внутренний)		
1	4955990,40	5235190,07
2	4955990,99	5235190,98
3	4955989,23	5235191,16
1	4955990,40	5235190,07
Условный номер 206 (Контур 1) внутренний)		
1	4956372,29	5235000,49
2	4956384,78	5235036,74
3	4956380,84	5235037,68
4	4956381,04	5235038,97
5	4956372,07	5235041,39
6	4956371,16	5235065,04
7	4956362,15	5235066,29
8	4956345,78	5235070,37
9	4956343,87	5235071,30
10	4956344,63	5235068,22
11	4956317,36	5235065,23
12	4956319,39	5235080,37
13	4956321,91	5235081,99
14	4956321,82	5235082,03
15	4956319,05	5235080,22
16	4956314,03	5235084,98
17	4956314,74	5235085,48
18	4956309,34	5235088,11
19	4956298,84	5235065,25
20	4956293,58	5235066,62
21	4956286,21	5235068,85
22	4956277,68	5235072,47
23	4956259,31	5235085,37

24	4956256,39	5235081,93
25	4956225,46	5235088,29
26	4956217,27	5235091,27
27	4956207,33	5235095,29
28	4956200,82	5235099,70
29	4956204,47	5235104,67
30	4956215,32	5235119,45
31	4956214,50	5235123,63
32	4956213,20	5235124,57
33	4956213,37	5235125,89
34	4956179,00	5235149,77
35	4956173,06	5235150,27
36	4956173,63	5235153,26
37	4956149,67	5235167,00
38	4956145,07	5235153,76
39	4956136,93	5235156,55
40	4956137,10	5235157,11
41	4956128,44	5235161,46
42	4956117,89	5235166,34
43	4956124,63	5235181,36
44	4956120,06	5235183,98
45	4956118,62	5235180,19
46	4956109,87	5235161,69
47	4956107,32	5235157,58
48	4956096,83	5235165,81
49	4956093,63	5235167,91
50	4956081,86	5235175,06
51	4956084,04	5235178,79
52	4956085,40	5235181,57
53	4956091,33	5235192,56
54	4956093,01	5235195,04
55	4956094,98	5235198,36
56	4956059,49	5235218,71
57	4956058,81	5235217,62
58	4956052,38	5235221,64
59	4956050,44	5235218,25
60	4956043,54	5235220,45
61	4956004,73	5235246,05
62	4956006,68	5235247,76
63	4956006,24	5235248,91
64	4956017,11	5235254,10
65	4955990,46	5235278,66
66	4955984,87	5235282,63
67	4955975,31	5235292,61
68	4955971,94	5235296,90
69	4955968,71	5235291,87

70	4955966,19	5235287,94
71	4955964,45	5235281,44
72	4955968,79	5235272,39
73	4955962,76	5235266,93
74	4955955,94	5235275,18
75	4955946,98	5235283,41
76	4955936,92	5235297,22
77	4955921,10	5235323,51
78	4955915,89	5235328,92
79	4955910,40	5235332,60
80	4955905,36	5235334,34
81	4955899,18	5235335,02
82	4955891,97	5235334,74
83	4955886,29	5235333,61
84	4955887,38	5235342,49
85	4955885,33	5235349,86
86	4955885,00	5235353,20
87	4955895,40	5235353,63
88	4955903,15	5235353,43
89	4955908,54	5235351,77
90	4955920,20	5235345,99
91	4955932,60	5235336,63
92	4955937,97	5235329,59
93	4955941,54	5235335,51
94	4955935,76	5235342,85
95	4955917,33	5235353,92
96	4955886,22	5235360,11
97	4955828,22	5235350,75
98	4955827,79	5235350,95
99	4955824,43	5235344,83
100	4955814,91	5235327,32
101	4955802,83	5235332,05
102	4955806,61	5235344,07
103	4955811,48	5235354,29
104	4955813,20	5235357,54
105	4955778,01	5235373,43
106	4955762,69	5235391,52
107	4955752,81	5235374,86
108	4955747,84	5235367,26
109	4955734,30	5235382,59
110	4955742,09	5235404,01
111	4955745,10	5235412,28
112	4955721,32	5235440,36
113	4955716,81	5235444,49
114	4955716,80	5235444,45
115	4955709,34	5235446,65

116	4955709,75	5235450,94
117	4955700,08	5235459,80
118	4955699,35	5235455,69
119	4955696,61	5235445,79
120	4955694,13	5235439,60
121	4955688,88	5235438,85
122	4955669,44	5235449,68
123	4955657,16	5235456,43
124	4955658,02	5235458,26
125	4955656,81	5235458,30
126	4955663,65	5235475,65
127	4955671,09	5235473,94
128	4955672,59	5235475,98
129	4955670,03	5235477,37
130	4955666,04	5235476,41
131	4955663,29	5235477,10
132	4955664,16	5235480,54
133	4955645,61	5235490,56
134	4955633,89	5235457,59
135	4955612,02	5235468,39
136	4955620,70	5235494,03
137	4955623,56	5235502,47
138	4955603,35	5235513,38
139	4955601,31	5235507,40
140	4955594,87	5235490,07
141	4955565,78	5235505,41
142	4955574,01	5235523,93
143	4955575,90	5235528,21
144	4955542,27	5235546,37
145	4955527,57	5235551,30
146	4955525,48	5235551,76
147	4955525,53	5235551,95
148	4955523,67	5235551,14
149	4955506,21	5235554,39
150	4955506,01	5235554,69
151	4955486,39	5235560,00
152	4955486,30	5235559,62
153	4955480,06	5235561,19
154	4955476,97	5235561,27
155	4955475,95	5235559,06
156	4955470,34	5235547,00
157	4955465,18	5235546,65
158	4955458,76	5235548,31
159	4955438,28	5235556,04
160	4955424,74	5235561,45
161	4955408,65	5235566,96

162	4955400,14	5235569,22
163	4955396,20	5235573,03
164	4955394,29	5235578,67
165	4955393,65	5235582,67
166	4955391,38	5235583,05
167	4955391,39	5235588,17
168	4955392,43	5235590,46
169	4955397,70	5235590,97
170	4955402,50	5235588,87
171	4955403,40	5235592,12
172	4955405,40	5235592,25
173	4955369,30	5235604,35
174	4955333,46	5235601,12
175	4955295,90	5235582,56
176	4955299,26	5235563,56
177	4955268,24	5235555,23
178	4955265,21	5235567,39
179	4955248,86	5235562,35
180	4955240,88	5235559,88
181	4955240,40	5235558,73
182	4955233,66	5235553,84
183	4955225,27	5235547,91
184	4955214,89	5235541,13
185	4955203,53	5235534,11
186	4955202,79	5235533,65
187	4955193,44	5235530,66
188	4955179,02	5235523,54
189	4955175,37	5235522,14
190	4955160,02	5235516,23
191	4955145,25	5235513,24
192	4955130,06	5235508,38
193	4955119,03	5235504,59
194	4955106,11	5235500,54
195	4955090,38	5235494,65
196	4955073,67	5235490,33
197	4955057,75	5235488,85
198	4955042,99	5235488,84
199	4955030,52	5235489,68
200	4955020,62	5235490,81
201	4955005,77	5235492,04
202	4954991,79	5235496,10
203	4954945,92	5235507,94
204	4954931,74	5235512,20
205	4954916,09	5235521,58
206	4954899,42	5235532,75
207	4954890,09	5235534,16

208	4954890,07	5235535,70
209	4954888,23	5235535,69
210	4954888,23	5235534,41
211	4954870,61	5235535,91
212	4954856,30	5235539,39
213	4954841,72	5235546,14
214	4954831,69	5235556,96
215	4954824,18	5235565,24
216	4954810,02	5235573,04
217	4954788,15	5235582,47
218	4954766,38	5235590,35
219	4954741,74	5235601,81
220	4954726,24	5235606,21
221	4954726,24	5235608,05
222	4954724,40	5235608,04
223	4954724,40	5235606,75
224	4954718,14	5235608,56
225	4954702,87	5235611,15
226	4954684,73	5235611,32
227	4954661,84	5235607,84
228	4954643,94	5235609,24
229	4954627,42	5235613,37
230	4954617,46	5235621,21
231	4954610,00	5235629,89
232	4954608,32	5235643,14
233	4954607,49	5235656,22
234	4954608,66	5235667,13
235	4954612,01	5235674,13
236	4954613,01	5235677,48
237	4954611,49	5235682,18
238	4954597,04	5235702,48
239	4954590,08	5235706,88
240	4954581,96	5235709,65
241	4954564,14	5235715,21
242	4954549,56	5235719,73
243	4954523,17	5235727,47
244	4954501,39	5235731,37
245	4954488,09	5235735,24
246	4954416,54	5235719,34
247	4954416,36	5235718,41
248	4954412,32	5235711,26
249	4954407,27	5235705,57
250	4954401,83	5235701,09
251	4954393,67	5235694,63
252	4954387,30	5235689,75
253	4954382,52	5235685,41

254	4954379,59	5235682,94
255	4954368,69	5235680,84
256	4954351,16	5235677,17
257	4954327,95	5235674,08
258	4954305,66	5235670,74
259	4954272,44	5235668,46
260	4954257,17	5235668,20
261	4954238,15	5235673,25
262	4954223,96	5235680,02
263	4954210,81	5235689,39
264	4954199,74	5235697,92
265	4954195,98	5235701,41
266	4954180,88	5235715,25
267	4954160,37	5235733,15
268	4954144,84	5235746,46
269	4954134,29	5235758,68
270	4954125,55	5235772,39
271	4954121,12	5235782,26
272	4954127,22	5235806,18
273	4954126,59	5235817,08
274	4954124,32	5235823,08
275	4954122,39	5235826,65
276	4954117,95	5235835,23
277	4954116,60	5235841,61
278	4954118,74	5235849,47
279	4954102,11	5235871,94
280	4954100,17	5235868,91
281	4954094,82	5235863,07
282	4954086,00	5235852,00
283	4954048,23	5235853,13
284	4954040,69	5235847,81
285	4954073,95	5235802,93
286	4954095,62	5235758,73
287	4954096,65	5235760,48
288	4954101,91	5235764,88
289	4954107,55	5235768,13
290	4954109,44	5235764,98
291	4954110,00	5235767,00
292	4954116,36	5235774,10
293	4954125,97	5235755,24
294	4954141,07	5235737,29
295	4954153,50	5235723,30
296	4954184,74	5235698,81
297	4954213,99	5235676,73
298	4954228,70	5235667,48
299	4954237,38	5235663,38

300	4954246,55	5235660,13
301	4954258,76	5235656,81
302	4954278,38	5235655,86
303	4954336,69	5235666,66
304	4954417,15	5235684,09
305	4954424,10	5235684,65
306	4954426,32	5235656,24
307	4954499,17	5235673,12
308	4954529,99	5235667,68
309	4954552,28	5235656,41
310	4954570,78	5235602,38
311	4954573,86	5235598,44
312	4954573,55	5235615,76
313	4954586,59	5235616,93
314	4954590,61	5235609,01
315	4954596,13	5235600,46
316	4954603,96	5235592,43
317	4954613,74	5235586,47
318	4954617,94	5235584,57
319	4954622,67	5235582,44
320	4954636,76	5235577,29
321	4954649,01	5235575,85
322	4954650,65	5235570,90
323	4954650,58	5235563,36
324	4954647,53	5235560,25
325	4954640,45	5235563,15
326	4954633,38	5235560,48
327	4954641,08	5235558,17
328	4954693,40	5235555,82
329	4954740,05	5235547,04
330	4954765,21	5235536,89
331	4954765,22	5235536,97
332	4954772,82	5235550,99
333	4954778,67	5235561,77
334	4954789,30	5235556,22
335	4954814,56	5235543,70
336	4954838,51	5235529,37
337	4954866,38	5235518,62
338	4954887,90	5235511,57
339	4954932,14	5235494,61
340	4954955,62	5235485,44
341	4954977,41	5235478,57
342	4955009,06	5235472,36
343	4955037,34	5235467,98
344	4955060,39	5235453,69
345	4955069,68	5235441,91

346	4955079,25	5235444,80
347	4955069,51	5235453,29
348	4955100,88	5235466,34
349	4955105,80	5235462,55
350	4955098,47	5235450,57
351	4955177,68	5235474,42
352	4955176,15	5235494,44
353	4955205,79	5235502,94
354	4955248,35	5235515,16
355	4955251,87	5235496,75
356	4955252,53	5235496,94
357	4955249,05	5235515,12
358	4955259,98	5235517,93
359	4955263,82	5235518,83
360	4955265,14	5235519,17
361	4955269,82	5235502,15
362	4955288,69	5235507,83
363	4955361,04	5235540,69
364	4955530,74	5235481,34
365	4955553,97	5235468,32
366	4955553,81	5235475,68
367	4955552,67	5235480,30
368	4955553,93	5235483,42
369	4955556,98	5235488,55
370	4955560,44	5235495,11
371	4955563,33	5235493,85
372	4955582,34	5235484,45
373	4955589,67	5235480,38
374	4955593,19	5235478,32
375	4955589,06	5235470,35
376	4955585,79	5235453,07
377	4955580,87	5235453,24
378	4955666,41	5235405,28
379	4955680,47	5235388,08
380	4955687,19	5235379,86
381	4955700,47	5235389,97
382	4955713,59	5235375,47
383	4955714,83	5235376,55
384	4955733,19	5235356,21
385	4955724,04	5235343,58
386	4955731,20	5235338,28
387	4955728,26	5235332,36
388	4955739,74	5235322,11
389	4955806,05	5235290,25
390	4955817,55	5235288,99
391	4955818,24	5235296,48

392	4955832,11	5235292,89
393	4955849,16	5235293,10
394	4955852,32	5235289,37
395	4955889,81	5235295,77
396	4955899,19	5235284,49
397	4955923,56	5235302,83
398	4955941,33	5235281,19
399	4955923,55	5235266,59
400	4955967,84	5235212,60
401	4955965,20	5235215,83
402	4955977,36	5235229,06
403	4955986,98	5235226,23
404	4955994,80	5235218,44
405	4955992,17	5235215,25
406	4955994,47	5235217,12
407	4955998,29	5235217,08
408	4956034,78	5235187,61
409	4956034,67	5235186,94
410	4956030,99	5235179,27
411	4956030,51	5235175,99
412	4956026,34	5235171,13
413	4956024,07	5235170,71
414	4956021,78	5235168,53
415	4956127,63	5235105,67
416	4956129,22	5235112,74
417	4956130,27	5235115,42
418	4956137,97	5235131,64
419	4956145,76	5235127,12
420	4956160,96	5235119,32
421	4956156,16	5235105,13
422	4956149,53	5235091,71
423	4956176,16	5235074,60
424	4956186,29	5235086,59
425	4956194,53	5235096,35
426	4956196,49	5235094,45
427	4956196,72	5235094,93
428	4956197,18	5235094,53
429	4956206,18	5235087,72
430	4956208,84	5235086,21
431	4956222,90	5235081,21
432	4956222,95	5235080,37
433	4956213,10	5235061,61
434	4956210,18	5235056,05
435	4956244,37	5235047,54
436	4956259,89	5235040,25
437	4956266,56	5235041,81

438	4956276,86	5235037,12
439	4956282,10	5235034,48
440	4956290,18	5235030,41
441	4956315,63	5235018,09
442	4956316,59	5235013,63
443	4956323,91	5235010,19
444	4956347,78	5235003,92
1	4956372,29	5235000,49
Условный номер 206 (Контур 1.5 внутренний)		
1	4954443,51	5235722,18
2	4954431,38	5235719,51
3	4954433,49	5235709,91
4	4954444,04	5235712,23
5	4954445,02	5235707,74
6	4954453,42	5235709,83
7	4954451,18	5235720,28
8	4954444,26	5235718,76
1	4954443,51	5235722,18
Условный номер 206 (Контур 1.6 внутренний)		
1	4956355,90	5235019,65
2	4956353,88	5235012,21
3	4956359,42	5235010,86
4	4956360,74	5235015,41
5	4956361,44	5235018,31
1	4956355,90	5235019,65
Условный номер 206 (Контур 1.7 внутренний)		
1	4955383,92	5235559,51
2	4955376,51	5235546,47
3	4955382,29	5235543,19
4	4955389,71	5235556,23
1	4955383,92	5235559,51
Условный номер 206 (Контур 1.8 внутренний)		
1	4956340,66	5235030,95
2	4956339,91	5235027,76
3	4956339,34	5235025,31
4	4956334,90	5235026,12
5	4956333,74	5235018,74
6	4956337,73	5235018,07
7	4956330,77	5235018,58
8	4956330,39	5235013,50
9	4956337,43	5235012,93
10	4956337,81	5235018,05
11	4956338,18	5235017,99

12	4956349,40	5235016,05
13	4956351,39	5235028,91
14	4956346,56	5235029,84
15	4956345,14	5235030,09
1	4956340,66	5235030,95
Условный номер 206 (Контур 1.9 внутренний)		
1	4955561,30	5235523,50
2	4955558,07	5235517,13
3	4955565,32	5235513,46
4	4955568,55	5235519,82
1	4955561,30	5235523,50
Условный номер 206 (Контур 1.10 внутренний)		
1	4956327,53	5235032,89
2	4956324,33	5235027,67
3	4956330,23	5235024,12
4	4956333,39	5235029,34
1	4956327,53	5235032,89
Условный номер 206 (Контур 1.11 внутренний)		
1	4956060,60	5235174,63
2	4956054,02	5235158,65
3	4956082,99	5235141,81
4	4956085,08	5235144,71
5	4956098,88	5235139,06
6	4956106,45	5235148,94
7	4956092,25	5235158,12
1	4956060,60	5235174,63
Условный номер 206 (Контур 1.12 внутренний)		
1	4956333,95	5235032,16
2	4956333,08	5235027,23
3	4956338,92	5235026,20
4	4956339,80	5235031,12
1	4956333,95	5235032,16
Условный номер 206 (Контур 1.13 внутренний)		
1	4956196,18	5235119,40
2	4956190,81	5235113,18
3	4956196,03	5235108,71
4	4956201,59	5235114,74
1	4956196,18	5235119,40
Условный номер 206 (Контур 1.14 внутренний)		
1	4956269,19	5235065,31
2	4956262,46	5235044,14
3	4956282,27	5235034,71

4	4956295,65	5235028,34
5	4956307,74	5235032,89
6	4956298,92	5235038,47
7	4956305,04	5235047,41
8	4956295,94	5235053,11
9	4956278,75	5235063,88
10	4956270,83	5235065,07
1	4956269,19	5235065,31
Условный номер 206 (Контур 1.15 внутренний)		
1	4956343,43	5235046,84
2	4956343,23	5235043,24
3	4956351,71	5235042,75
4	4956351,92	5235046,35
1	4956343,43	5235046,84
Условный номер 206 (Контур 2)		
1	4955467,90	5235571,30
2	4955466,31	5235562,18
3	4955464,37	5235562,04
4	4955466,73	5235562,12
5	4955466,53	5235562,19
6	4955468,11	5235571,23
1	4955467,90	5235571,30
Условный номер 206 (Контур 3)		
1	4955420,22	5235587,28
2	4955418,94	5235577,85
3	4955434,24	5235573,87
4	4955444,45	5235570,46
5	4955446,07	5235578,62
1	4955420,22	5235587,28
Условный номер 206 (Контур 4)		
1	4954276,98	5235652,94
2	4954268,08	5235632,67
3	4954264,18	5235632,62
4	4954263,98	5235632,26
5	4954264,15	5235632,24
6	4954281,09	5235632,24
7	4954292,76	5235632,24
8	4954296,76	5235632,32
9	4954296,76	5235636,64
10	4954296,76	5235650,98
11	4954280,00	5235647,00
12	4954272,13	5235641,88
1	4954276,98	5235652,94
Условный номер 206 (Контур 5)		
1	4954339,00	5235661,00

2	4954311,60	5235654,50
3	4954296,76	5235652,61
4	4954318,76	5235655,41
5	4954324,69	5235656,16
6	4954336,41	5235658,46
7	4954335,17	5235640,27
8	4954348,50	5235642,25
1	4954339,00	5235661,00
Условный номер 206 (Контур 6)		
1	4954266,40	5235675,02
2	4954264,77	5235669,93
3	4954266,52	5235669,37
4	4954268,15	5235674,46
1	4954266,40	5235675,02
Условный номер 206 (Контур 7)		
1	4954319,10	5235679,76
2	4954317,10	5235679,72
3	4954317,14	5235677,72
4	4954319,14	5235677,76
1	4954319,10	5235679,76
Условный номер 206 (Контур 8)		
1	4954359,51	5235686,23
2	4954357,51	5235686,19
3	4954357,55	5235684,19
4	4954359,55	5235684,23
1	4954359,51	5235686,23
Условный номер 206 (Контур 9)		
1	4954223,01	5235702,62
2	4954221,17	5235702,61
3	4954221,17	5235700,77
4	4954223,01	5235700,78
1	4954223,01	5235702,62
Условный номер 206 (Контур 10)		
1	4954183,92	5235729,85
2	4954182,08	5235729,84
3	4954182,08	5235728,00
4	4954183,92	5235728,01
1	4954183,92	5235729,85
Условный номер 206 (Контур 11)		
1	4954141,25	5235764,25
2	4954136,69	5235759,97
3	4954137,94	5235758,63
4	4954142,50	5235762,91
1	4954141,25	5235764,25
Условный номер 206 (Контур 12)		
1	4954129,64	5235801,83

2	4954125,93	5235798,40
3	4954127,34	5235796,88
4	4954131,04	5235800,31
1	4954129,64	5235801,83
S=105197 м2		
Условный номер 146		
1	4956734,28	5234937,49
2	4956761,72	5234931,36
3	4956773,65	5234928,70
4	4956775,78	5234938,48
5	4956777,67	5234947,19
6	4956773,99	5234949,68
7	4956770,65	5234953,88
8	4956768,23	5234956,27
9	4956757,26	5234958,82
10	4956749,67	5234959,25
11	4956750,12	5234943,09
1	4956734,28	5234937,49
S=724 м2		
Условный номер 182		
1	4954109,94	5235729,52
2	4954228,59	5235637,24
3	4954263,98	5235632,26
4	4954264,18	5235632,62
5	4954268,08	5235632,67
6	4954276,98	5235652,94
7	4954278,38	5235655,86
8	4954258,76	5235656,81
9	4954246,55	5235660,13
10	4954237,38	5235663,38
11	4954228,70	5235667,48
12	4954213,99	5235676,73
13	4954184,74	5235698,81
14	4954153,50	5235723,30
15	4954141,07	5235737,29
16	4954125,97	5235755,24
17	4954119,84	5235751,39
18	4954105,70	5235738,17
1	4954109,94	5235729,52
S=4584 м2		

Приложение 6

Сведения о границах территории, в отношении которой утвержден проект межевания

№ точки	X	Y
1	4981586,34	5229768,23
2	4981589,99	5229759,27
3	4981564,54	5229691,36
4	4981486,49	5229601,31
5	4981391,38	5229602,38
6	4981348,93	5229657,28
7	4981184,70	5229716,33
8	4981090,68	5229732,62
9	4980797,06	5229745,54
10	4980758,05	5229750,93
11	4980083,17	5229894,34
12	4980076,10	5229895,92
13	4980052,38	5229901,47
14	4980052,04	5229901,49
15	4980029,89	5229906,65
16	4980015,36	5229910,04
17	4979506,66	5230031,08
18	4979490,31	5230035,17
19	4979474,45	5230038,64
20	4979455,86	5230042,59
21	4979398,79	5230056,81
22	4979383,14	5230060,52
23	4979363,31	5230064,95
24	4979356,24	5230067,15
25	4979239,23	5230097,28
26	4979172,89	5230114,76
27	4979173,08	5230115,48
28	4979173,07	5230115,48
29	4979088,39	5230138,74
30	4979082,17	5230143,93
31	4979030,10	5230156,12
32	4978905,91	5230178,22
33	4978902,02	5230179,14
34	4978895,84	5230180,62
35	4978895,11	5230177,62
36	4978891,58	5230178,48
37	4978892,31	5230181,47
38	4978881,27	5230184,15
39	4978861,33	5230193,74
40	4978855,90	5230197,20
41	4978804,58	5230207,50
42	4978806,46	5230224,58

43	4977607,81	5230515,50
44	4977568,58	5230527,37
45	4977024,73	5230788,43
46	4976995,44	5230811,98
47	4976946,95	5230864,03
48	4976901,10	5230902,21
49	4976793,73	5230975,24
50	4976761,59	5231009,15
51	4976710,59	5231073,67
52	4976675,18	5231102,53
53	4976557,93	5231144,86
54	4976514,22	5231144,85
55	4976326,43	5231111,01
56	4976288,15	5231114,82
57	4976050,30	5231195,14
58	4975990,56	5231201,52
59	4975820,97	5231179,81
60	4975776,71	5231182,52
61	4975503,33	5231252,17
62	4975410,32	5231297,68
63	4975332,82	5231352,93
64	4975266,44	5231376,75
65	4975060,35	5231405,93
66	4974993,35	5231402,70
67	4974805,58	5231350,55
68	4974660,72	5231259,18
69	4974613,93	5231232,67
70	4974538,53	5231206,72
71	4974186,09	5231156,12
72	4973989,98	5231116,63
73	4973943,89	5231119,84
74	4973755,67	5231208,84
75	4973714,79	5231228,11
76	4973688,90	5231239,78
77	4973679,67	5231244,65
78	4973676,87	5231246,08
79	4973666,41	5231251,33
80	4973631,36	5231269,36
81	4973612,43	5231278,54
82	4973612,45	5231278,58
83	4973594,32	5231287,75
84	4973473,02	5231310,62
85	4973409,62	5231311,07

86	4973327,61	5231292,81
87	4972967,15	5231125,28
88	4972889,74	5231103,60
89	4972710,38	5231095,27
90	4972656,05	5231079,66
91	4972571,71	5231039,99
92	4972374,26	5231002,02
93	4972328,44	5230998,76
94	4972282,46	5231000,19
95	4972239,73	5231007,67
96	4972185,35	5231025,71
97	4971857,38	5231211,03
98	4971749,01	5231268,52
99	4971509,73	5231379,66
100	4971462,16	5231409,92
101	4971435,74	5231442,83
102	4971377,21	5231540,10
103	4971344,58	5231577,35
104	4971303,89	5231607,43
105	4971259,11	5231627,50
106	4970402,31	5231909,82
107	4970358,16	5231911,82
108	4970181,32	5231872,53
109	4970135,85	5231870,91
110	4969961,58	5231881,61
111	4969905,68	5231879,40
112	4969865,56	5231872,51
113	4969810,02	5231850,48
114	4969758,51	5231824,43
115	4969691,91	5231807,16
116	4969622,32	5231795,86
117	4969186,30	5231756,15
118	4968960,08	5231740,42
119	4968927,67	5231736,34
120	4968761,68	5231701,29
121	4968671,27	5231680,13
122	4968618,94	5231671,88
123	4968515,80	5231661,25
124	4968472,01	5231648,26
125	4968271,58	5231562,45
126	4968242,47	5231557,93
127	4968206,81	5231556,94
128	4968157,86	5231560,10
129	4968041,24	5231579,93
130	4967991,99	5231597,91
131	4967594,83	5231834,24

132	4967562,83	5231849,67
133	4967522,61	5231864,48
134	4967485,65	5231874,81
135	4967440,51	5231880,42
136	4967400,37	5231877,45
137	4967361,24	5231869,36
138	4967304,09	5231853,24
139	4967273,75	5231850,02
140	4967210,30	5231851,82
141	4966972,08	5231836,88
142	4966832,15	5231801,25
143	4966684,89	5231813,73
144	4966550,78	5231771,68
145	4966448,99	5231745,07
146	4966427,70	5231745,22
147	4966193,74	5231784,26
148	4966133,52	5231798,79
149	4966081,76	5231821,92
150	4966033,00	5231849,28
151	4965892,08	5231964,49
152	4965876,14	5231973,92
153	4965850,72	5231984,67
154	4965824,43	5232010,87
155	4965738,40	5232139,72
156	4965754,76	5232164,00
157	4965761,49	5232202,16
158	4965751,75	5232227,87
159	4965729,03	5232251,21
160	4965726,18	5232391,97
161	4965708,28	5232447,51
162	4965721,55	5232485,41
163	4965717,26	5232501,41
164	4965697,84	5232533,48
165	4965707,34	5232586,69
166	4965695,39	5232633,27
167	4965676,11	5232651,07
168	4965623,68	5232683,45
169	4965545,99	5232764,37
170	4965516,03	5232893,25
171	4965518,99	5232945,16
172	4965543,44	5232975,32
173	4965551,28	5233014,85
174	4965544,91	5233048,62
175	4965526,97	5233083,47
176	4965576,04	5233170,50
177	4965579,65	5233201,64

178	4965583,76	5233210,38
179	4965658,46	5233324,01
180	4965666,54	5233357,33
181	4965664,61	5233392,01
182	4965600,75	5233512,86
183	4965570,72	5233540,21
184	4965530,00	5233565,58
185	4965511,40	5233594,86
186	4965364,06	5233699,80
187	4965325,52	5233716,46
188	4965302,93	5233742,02
189	4965284,35	5233761,61
190	4965209,15	5233802,76
191	4965199,24	5233826,89
192	4965223,29	5233878,69
193	4965226,53	5233914,05
194	4965220,39	5233938,65
195	4965197,73	5233970,98
196	4965106,98	5234031,07
197	4965061,49	5234083,11
198	4965029,16	5234102,90
199	4965050,03	5234134,97
200	4965052,15	5234179,72
201	4965022,89	5234230,47
202	4965024,85	5234269,24
203	4965014,57	5234306,84
204	4964994,74	5234330,28
205	4964970,30	5234343,62
206	4964937,91	5234351,81
207	4964919,01	5234366,64
208	4964900,51	5234376,19
209	4964869,41	5234379,24
210	4964833,84	5234367,72
211	4964773,09	5234337,16
212	4964772,13	5234372,09
213	4964784,74	5234427,09
214	4964769,97	5234467,14
215	4964737,52	5234498,32
216	4964702,30	5234520,86
217	4964686,04	5234549,99
218	4964599,82	5234630,83
219	4964558,29	5234631,17
220	4964530,17	5234614,60
221	4964497,83	5234626,68
222	4964475,36	5234704,27
223	4964413,10	5234758,30

224	4964402,51	5234774,25
225	4964405,64	5234797,39
226	4964390,23	5234838,64
227	4964369,68	5234855,67
228	4964365,51	5234878,54
229	4964332,17	5234907,45
230	4964308,54	5234966,18
231	4964337,00	5235046,63
232	4964330,72	5235095,89
233	4964332,91	5235129,35
234	4964341,69	5235147,54
235	4964345,83	5235172,66
236	4964338,54	5235202,05
237	4964354,33	5235224,16
238	4964359,14	5235244,19
239	4964350,88	5235267,05
240	4964339,20	5235278,72
241	4964328,60	5235282,55
242	4964317,26	5235330,80
243	4964298,42	5235353,97
244	4964274,15	5235359,31
245	4964258,15	5235355,02
246	4964241,95	5235334,88
247	4964174,51	5235158,94
248	4964157,81	5235137,94
249	4964137,12	5235128,10
250	4964121,66	5235115,06
251	4964104,33	5235092,31
252	4964099,22	5235089,33
253	4964087,98	5235087,49
254	4964013,45	5235053,94
255	4963983,27	5235029,09
256	4963943,49	5235020,65
257	4963872,65	5235050,54
258	4963838,52	5235083,14
259	4963804,32	5235093,03
260	4963765,86	5235117,80
261	4963754,49	5235122,83
262	4963738,40	5235126,02
263	4963702,46	5235151,61
264	4963662,02	5235200,20
265	4963661,85	5235200,40
266	4963654,38	5235217,54
267	4963551,84	5235334,21
268	4963532,60	5235347,37
269	4963507,56	5235353,77

270	4963481,52	5235351,53
271	4963461,24	5235354,76
272	4963410,89	5235396,06
273	4963463,80	5235482,87
274	4963463,28	5235523,92
275	4963446,58	5235541,93
276	4963420,08	5235550,21
277	4963373,45	5235549,58
278	4963359,25	5235553,43
279	4963342,44	5235565,81
280	4963314,04	5235575,01
281	4963275,77	5235567,15
282	4963239,01	5235551,38
283	4963152,74	5235540,67
284	4963131,73	5235562,53
285	4963089,06	5235577,48
286	4963065,87	5235595,89
287	4963043,72	5235602,85
288	4963017,03	5235629,20
289	4962995,76	5235644,16
290	4962986,67	5235647,69
291	4962956,72	5235654,54
292	4962956,45	5235654,85
293	4962931,35	5235668,65
294	4962905,15	5235670,97
295	4962876,12	5235664,86
296	4962875,96	5235664,89
297	4962871,23	5235670,76
298	4962857,92	5235779,05
299	4962868,38	5235797,47
300	4962872,39	5235812,99
301	4962872,29	5235821,32
302	4962880,36	5235856,75
303	4962872,30	5235957,44
304	4962864,61	5235995,33
305	4962854,83	5236016,49
306	4962854,77	5236016,60
307	4962843,06	5236028,32
308	4962822,16	5236034,54
309	4962802,84	5236029,16
310	4962791,69	5236018,38
311	4962781,89	5236002,92
312	4962741,20	5235976,04
313	4962731,12	5235965,33
314	4962705,62	5235918,50
315	4962678,19	5235913,62

316	4962654,53	5235904,87
317	4962629,63	5235885,02
318	4962624,07	5235857,83
319	4962626,57	5235823,71
320	4962583,65	5235780,43
321	4962574,14	5235750,58
322	4962578,43	5235734,58
323	4962587,76	5235722,44
324	4962565,88	5235675,50
325	4962559,27	5235651,00
326	4962559,03	5235598,75
327	4962562,53	5235571,25
328	4962525,05	5235534,24
329	4962466,22	5235508,97
330	4962441,88	5235490,47
331	4962420,73	5235464,59
332	4962405,13	5235444,76
333	4962369,48	5235425,04
334	4962347,54	5235402,06
335	4962342,32	5235371,63
336	4962323,26	5235374,82
337	4962273,61	5235372,75
338	4962244,99	5235361,46
339	4962229,23	5235346,39
340	4962221,12	5235332,34
341	4962187,23	5235339,78
342	4962154,90	5235339,24
343	4962136,30	5235348,57
344	4962102,13	5235346,97
345	4962085,67	5235337,13
346	4962071,67	5235343,60
347	4962048,74	5235345,40
348	4962023,67	5235372,21
349	4961958,37	5235398,55
350	4961915,03	5235435,15
351	4961894,74	5235475,19
352	4961859,68	5235499,45
353	4961829,13	5235501,86
354	4961801,63	5235492,43
355	4961756,46	5235456,33
356	4961725,55	5235441,41
357	4961647,65	5235429,28
358	4961582,36	5235430,85
359	4961527,79	5235440,46
360	4961494,67	5235471,22
361	4961478,14	5235478,05

362	4961383,68	5235479,20
363	4961355,88	5235467,02
364	4961339,50	5235449,14
365	4961329,39	5235425,28
366	4961329,02	5235395,81
367	4961335,11	5235377,14
368	4961186,37	5235306,10
369	4961149,24	5235294,81
370	4961124,55	5235297,10
371	4960985,95	5235330,66
372	4960933,65	5235338,40
373	4960820,82	5235344,18
374	4960713,02	5235344,20
375	4960686,91	5235350,70
376	4960531,77	5235423,46
377	4960498,44	5235428,94
378	4960479,90	5235424,75
379	4960412,63	5235408,04
380	4960329,60	5235391,15
381	4960234,92	5235353,49
382	4960182,59	5235316,44
383	4960067,11	5235262,87
384	4959948,03	5235255,46
385	4959897,29	5235248,07
386	4959814,15	5235223,18
387	4959789,19	5235224,91
388	4959756,78	5235243,10
389	4959743,50	5235257,26
390	4959722,90	5235265,99
391	4959697,11	5235262,18
392	4959642,67	5235256,52
393	4959577,91	5235269,19
394	4959529,74	5235267,85
395	4959258,78	5235287,23
396	4959167,11	5235288,46
397	4958984,92	5235344,86
398	4958909,35	5235360,13
399	4958729,86	5235428,69
400	4958638,39	5235444,41
401	4958540,40	5235438,70
402	4958452,10	5235407,99
403	4958422,58	5235400,63
404	4958389,20	5235400,80
405	4958268,38	5235437,67
406	4958107,55	5235460,95
407	4958073,10	5235469,41

408	4958038,68	5235468,49
409	4957984,11	5235456,41
410	4957915,89	5235424,03
411	4957685,24	5235180,97
412	4957640,05	5235128,09
413	4957563,47	5235094,00
414	4957380,71	5234960,28
415	4957345,76	5234966,22
416	4957183,11	5234941,38
417	4957066,90	5234993,13
418	4957019,26	5235029,83
419	4956984,17	5235049,82
420	4956949,72	5235057,47
421	4956921,53	5235054,22
422	4956873,02	5235031,51
423	4956873,13	5235029,89
424	4956868,97	5235029,61
425	4956789,88	5234992,59
426	4956610,42	5235031,75
427	4956586,89	5235039,33
428	4956571,77	5235041,58
429	4956551,08	5235045,39
430	4956513,88	5235045,24
431	4956362,15	5235066,29
432	4956345,78	5235070,37
433	4956291,38	5235096,85
434	4956265,40	5235108,03
435	4956224,93	5235117,86
436	4956175,62	5235152,12
437	4956049,00	5235224,73
438	4955990,46	5235278,66
439	4955984,87	5235282,63
440	4955975,31	5235292,61
441	4955935,76	5235342,85
442	4955917,33	5235353,92
443	4955886,22	5235360,11
444	4955828,22	5235350,75
445	4955778,01	5235373,43
446	4955721,32	5235440,36
447	4955696,51	5235463,07
448	4955542,27	5235546,37
449	4955527,57	5235551,30
450	4955525,48	5235551,76
451	4955525,53	5235551,95
452	4955523,67	5235551,14
453	4955506,21	5235554,39

454	4955506,01	5235554,69
455	4955486,39	5235560,00
456	4955487,45	5235564,75
457	4955369,30	5235604,35
458	4955333,46	5235601,12
459	4955295,90	5235582,56
460	4955299,26	5235563,56
461	4955268,24	5235555,23
462	4955265,21	5235567,39
463	4955069,41	5235506,92
464	4955033,85	5235505,04
465	4954997,69	5235511,05
466	4954759,66	5235607,99
467	4954725,90	5235616,28
468	4954642,32	5235623,26
469	4954627,08	5235633,93
470	4954611,49	5235682,18
471	4954597,04	5235702,48
472	4954564,06	5235723,30
473	4954536,04	5235732,89
474	4954496,75	5235737,17
475	4954384,24	5235712,16
476	4954271,08	5235694,59
477	4954244,07	5235700,24
478	4954153,65	5235777,67
479	4954129,64	5235834,74
480	4954102,11	5235871,94
481	4954100,17	5235868,91
482	4954094,82	5235863,07
483	4954086,00	5235852,00
484	4954048,23	5235853,13
485	4954040,69	5235847,81
486	4954073,95	5235802,93
487	4954109,94	5235729,52
488	4954228,59	5235637,24
489	4954264,15	5235632,24
490	4954281,09	5235632,24
491	4954292,76	5235632,24
492	4954296,76	5235632,32
493	4954296,76	5235636,64
494	4954304,24	5235635,68
495	4954397,18	5235649,48
496	4954499,17	5235673,12
497	4954529,99	5235667,68
498	4954552,28	5235656,41
499	4954570,78	5235602,38

500	4954585,28	5235583,84
501	4954607,78	5235568,15
502	4954641,08	5235558,17
503	4954693,40	5235555,82
504	4954740,05	5235547,04
505	4954984,55	5235448,41
506	4955028,97	5235441,22
507	4955067,97	5235441,39
508	4955288,69	5235507,83
509	4955361,04	5235540,69
510	4955530,74	5235481,34
511	4955666,41	5235405,28
512	4955719,97	5235339,77
513	4955739,74	5235322,11
514	4955806,05	5235290,25
515	4955837,33	5235286,81
516	4955889,81	5235295,77
517	4955934,83	5235241,62
518	4955999,11	5235182,00
519	4956130,02	5235104,25
520	4956201,77	5235058,14
521	4956244,37	5235047,54
522	4956323,91	5235010,19
523	4956347,78	5235003,92
524	4956513,35	5234980,80
525	4956547,67	5234981,42
526	4956572,65	5234973,58
527	4956774,20	5234928,58
528	4956793,53	5234928,35
529	4956816,96	5234933,80
530	4956939,19	5234992,61
531	4956963,52	5234988,73
532	4956997,40	5234964,85
533	4957035,51	5234937,31
534	4957036,12	5234936,95
535	4957178,90	5234877,44
536	4957333,17	5234902,30
537	4957383,03	5234895,54
538	4957411,79	5234904,31
539	4957612,23	5235048,93
540	4957683,15	5235079,41
541	4957730,56	5235134,36
542	4957950,29	5235370,02
543	4958001,93	5235394,92
544	4958067,74	5235405,56
545	4958115,21	5235394,49

546	4958239,56	5235378,57
547	4958368,33	5235338,70
548	4958412,97	5235336,13
549	4958413,05	5235336,13
550	4958458,82	5235342,49
551	4958552,23	5235375,79
552	4958654,79	5235378,43
553	4958711,28	5235367,41
554	4958908,93	5235293,49
555	4958970,34	5235282,53
556	4959157,56	5235225,12
557	4959256,35	5235223,27
558	4959529,57	5235203,84
559	4959573,69	5235205,28
560	4959619,19	5235195,35
561	4959641,09	5235192,43
562	4959709,92	5235199,33
563	4959757,75	5235168,60
564	4959789,10	5235159,54
565	4959820,32	5235159,45
566	4959853,71	5235166,29
567	4959922,87	5235187,86
568	4960045,92	5235195,83
569	4960083,62	5235201,01
570	4960224,54	5235267,70
571	4960254,80	5235291,70
572	4960348,72	5235330,05
573	4960411,42	5235343,62
574	4960441,63	5235336,46
575	4960462,67	5235335,31
576	4960489,90	5235346,97
577	4960506,59	5235363,61
578	4960668,01	5235289,54
579	4960719,31	5235279,39
580	4960820,50	5235280,16
581	4960956,90	5235270,55
582	4961110,90	5235234,55
583	4961133,93	5235231,26
584	4961151,31	5235230,73
585	4961182,54	5235236,36
586	4961217,94	5235249,83
587	4961350,23	5235310,49
588	4961379,80	5235330,18
589	4961389,40	5235340,57
590	4961400,93	5235369,62
591	4961397,68	5235391,24

592	4961392,35	5235406,24
593	4961393,08	5235413,99
594	4961458,62	5235416,97
595	4961498,58	5235382,84
596	4961578,54	5235366,91
597	4961648,93	5235365,20
598	4961737,57	5235378,48
599	4961756,11	5235384,16
600	4961793,39	5235403,99
601	4961835,32	5235437,72
602	4961842,36	5235437,57
603	4961859,95	5235401,94
604	4961897,09	5235362,83
605	4961928,56	5235341,91
606	4961990,30	5235316,95
607	4962011,38	5235288,23
608	4962037,10	5235277,85
609	4962054,46	5235281,06
610	4962079,19	5235269,89
611	4962101,58	5235271,66
612	4962122,24	5235284,05
613	4962154,05	5235274,32
614	4962184,96	5235275,71
615	4962217,62	5235267,75
616	4962230,77	5235267,83
617	4962250,78	5235273,73
618	4962266,03	5235284,86
619	4962281,03	5235308,22
620	4962322,46	5235310,36
621	4962347,21	5235305,64
622	4962376,15	5235316,72
623	4962398,40	5235339,99
624	4962407,99	5235366,95
625	4962407,60	5235373,06
626	4962431,56	5235385,72
627	4962457,34	5235406,40
628	4962486,85	5235444,85
629	4962560,15	5235480,29
630	4962616,98	5235536,00
631	4962625,08	5235556,40
632	4962628,10	5235580,13
633	4962623,35	5235601,84
634	4962623,43	5235645,52
635	4962653,15	5235719,26
636	4962646,29	5235750,66
637	4962646,29	5235750,66

638	4962681,40	5235790,27
639	4962691,23	5235820,34
640	4962690,49	5235850,27
641	4962730,55	5235858,80
642	4962738,40	5235862,03
643	4962748,90	5235869,85
644	4962756,89	5235879,04
645	4962783,31	5235927,14
646	4962809,41	5235945,04
647	4962817,07	5235867,03
648	4962809,06	5235831,94
649	4962808,29	5235821,07
650	4962798,40	5235804,03
651	4962793,52	5235782,11
652	4962807,44	5235662,18
653	4962823,84	5235627,31
654	4962843,44	5235607,37
655	4962873,78	5235600,84
656	4962874,09	5235600,84
657	4962913,34	5235606,84
658	4962925,55	5235598,09
659	4962940,74	5235591,99
660	4962967,03	5235586,49
661	4963013,35	5235546,02
662	4963036,51	5235538,43
663	4963061,49	5235519,47
664	4963095,92	5235508,99
665	4963126,17	5235479,32
666	4963140,14	5235475,10
667	4963254,07	5235489,13
668	4963310,10	5235510,16
669	4963315,50	5235505,49
670	4963339,21	5235492,47
671	4963368,86	5235485,55
672	4963369,12	5235485,55
673	4963387,43	5235484,96
674	4963346,52	5235406,86
675	4963347,74	5235372,99
676	4963365,89	5235348,87
677	4963431,27	5235297,37
678	4963453,18	5235291,00
679	4963481,93	5235287,22
680	4963506,19	5235288,81
681	4963599,34	5235183,97
682	4963606,62	5235167,28
683	4963650,77	5235113,74

684	4963697,52	5235075,10
685	4963715,53	5235065,96
686	4963733,32	5235062,21
687	4963757,49	5235045,59
688	4963784,62	5235032,02
689	4963807,67	5235026,14
690	4963837,63	5234995,60
691	4963944,65	5234956,17
692	4964013,11	5234971,86
693	4964042,96	5234996,98
694	4964105,79	5235025,57
695	4964110,19	5235025,79
696	4964141,99	5235040,19
697	4964169,96	5235072,81
698	4964192,27	5235083,82
699	4964214,26	5235104,25
700	4964231,18	5235129,02
701	4964238,53	5235148,23
702	4964249,13	5235184,61
703	4964273,75	5235222,75
704	4964278,73	5235235,92
705	4964281,14	5235233,39
706	4964274,17	5235207,70
707	4964275,90	5235187,58
708	4964281,08	5235169,56
709	4964268,76	5235133,03
710	4964267,13	5235085,65
711	4964273,07	5235054,53
712	4964261,31	5235030,09
713	4964248,95	5234989,93
714	4964246,21	5234945,87
715	4964276,50	5234875,70
716	4964305,57	5234847,84
717	4964311,71	5234825,46
718	4964324,90	5234809,17
719	4964340,68	5234797,52
720	4964338,59	5234766,05
721	4964351,45	5234734,90
722	4964378,13	5234702,65
723	4964419,97	5234669,40
724	4964441,82	5234593,60
725	4964466,98	5234568,74
726	4964503,75	5234555,23
727	4964538,54	5234550,64
728	4964575,91	5234567,51
729	4964633,20	5234513,81

730	4964644,09	5234490,63
731	4964657,94	5234474,59
732	4964710,33	5234438,61
733	4964720,56	5234423,14
734	4964709,15	5234386,95
735	4964709,46	5234344,76
736	4964699,15	5234312,88
737	4964703,66	5234284,35
738	4964719,27	5234269,41
739	4964753,31	5234264,84
740	4964839,43	5234293,49
741	4964878,60	5234315,49
742	4964908,24	5234294,56
743	4964949,33	5234282,99
744	4964960,68	5234266,32
745	4964958,49	5234225,94
746	4964972,39	5234187,85
747	4964989,50	5234164,87
748	4964987,88	5234152,17
749	4964970,56	5234136,01
750	4964959,56	5234103,58
751	4964970,71	5234071,56
752	4964992,70	5234050,20
753	4965022,20	5234032,55
754	4965065,52	5233982,25
755	4965158,42	5233919,56
756	4965161,48	5233895,85
757	4965143,00	5233859,55
758	4965134,35	5233818,93
759	4965146,77	5233775,96
760	4965175,16	5233748,48
761	4965175,19	5233748,46
762	4965247,67	5233708,58
763	4965260,18	5233679,09
764	4965287,70	5233659,48
765	4965330,08	5233645,47
766	4965410,32	5233584,96
767	4965461,98	5233553,77
768	4965476,56	5233529,75
769	4965549,78	5233474,10
770	4965603,33	5233372,55
771	4965601,60	5233354,46
772	4965529,09	5233243,90
773	4965520,48	5233226,85
774	4965516,32	5233211,41
775	4965512,84	5233181,03

776	4965471,65	5233117,43
777	4965462,75	5233076,81
778	4965473,45	5233047,24
779	4965486,34	5233020,28
780	4965480,67	5232994,27
781	4965454,48	5232967,52
782	4965442,91	5232925,61
783	4965496,73	5232723,19
784	4965584,76	5232632,59
785	4965639,39	5232598,51
786	4965642,06	5232587,86
787	4965636,00	5232565,88
788	4965635,57	5232517,05
789	4965651,96	5232482,48
790	4965643,06	5232454,12
791	4965662,80	5232382,08
792	4965660,19	5232357,18
793	4965668,10	5232230,52
794	4965697,39	5232192,98
795	4965675,06	5232154,60
796	4965680,43	5232112,08
797	4965775,33	5231969,71
798	4965807,13	5231937,01
799	4965826,72	5231924,91
800	4965853,41	5231913,43
801	4965997,49	5231796,00
802	4966086,86	5231748,32
803	4966134,70	5231731,68
804	4966183,17	5231721,14
805	4966418,10	5231681,87
806	4966458,52	5231681,70
807	4966571,67	5231711,17
808	4966687,78	5231749,75
809	4966815,71	5231735,56
810	4966815,97	5231735,56
811	4966855,95	5231740,66
812	4966977,86	5231773,12
813	4967210,51	5231787,78
814	4967274,11	5231786,00
815	4967274,59	5231786,00
816	4967315,04	5231790,15
817	4967396,71	5231811,82
818	4967435,77	5231816,51
819	4967475,67	5231811,56
820	4967517,29	5231799,05
821	4967547,35	5231786,23

822	4967786,38	5231647,09
823	4967797,14	5231640,68
824	4967807,59	5231634,79
825	4967828,52	5231621,94
826	4967961,53	5231541,59
827	4968027,01	5231517,53
828	4968164,75	5231494,90
829	4968207,17	5231492,94
830	4968252,89	5231494,55
831	4968290,04	5231501,11
832	4968492,09	5231587,46
833	4968531,91	5231599,28
834	4968626,53	5231608,33
835	4968683,27	5231617,26
836	4968777,17	5231639,20
837	4968944,49	5231674,27
838	4968966,82	5231676,78
839	4969248,91	5231696,93
840	4969630,50	5231732,39
841	4969679,98	5231739,91
842	4969744,87	5231752,79
843	4969781,43	5231764,65
844	4969869,67	5231807,12
845	4969912,47	5231815,75
846	4969960,07	5231817,63
847	4970133,60	5231806,95
848	4970188,33	5231808,89
849	4970362,95	5231847,95
850	4970389,60	5231847,07
851	4971237,65	5231567,20
852	4971290,34	5231539,65
853	4971324,44	5231503,86
854	4971381,51	5231408,84
855	4971408,92	5231372,78
856	4971409,73	5231371,94
857	4971447,27	5231342,29
858	4971550,12	5231288,11
859	4971550,63	5231287,88
860	4971791,46	5231174,48
861	4972175,91	5230960,35
862	4972224,95	5230945,40
863	4972275,16	5230936,60
864	4972329,76	5230934,78
865	4972398,86	5230940,28
866	4972588,49	5230978,20
867	4972666,99	5231014,17

868	4972721,32	5231032,19
869	4972913,39	5231042,82
870	4972979,30	5231061,07
871	4973360,94	5231235,63
872	4973431,53	5231248,37
873	4973498,90	5231241,57
874	4973580,00	5231234,15
875	4973595,80	5231229,40
876	4973600,45	5231228,29
877	4973599,89	5231225,06
878	4973623,06	5231220,25
879	4973734,85	5231155,54
880	4973848,11	5231098,93
881	4973925,92	5231058,36
882	4973992,13	5231052,62
883	4973992,28	5231052,62
884	4974195,98	5231092,89
885	4974554,50	5231144,74
886	4974640,59	5231174,48
887	4974696,03	5231205,80
888	4974830,02	5231291,39
889	4975002,71	5231339,38
890	4975057,59	5231341,98
891	4975251,78	5231314,44
892	4975301,32	5231297,15
893	4975396,03	5231231,39
894	4975481,40	5231192,03
895	4975767,33	5231119,21
896	4975821,91	5231115,81
897	4975980,63	5231136,21
898	4976020,08	5231136,00
899	4976273,83	5231052,44
900	4976331,25	5231047,16
901	4976523,98	5231081,58
902	4976548,31	5231081,56
903	4976631,34	5231053,71
904	4976664,82	5231028,91
905	4976716,36	5230962,84
906	4976754,11	5230924,96
907	4976850,58	5230859,23
908	4976901,78	5230818,69
909	4976959,97	5230756,66
910	4976993,75	5230732,41
911	4977529,52	5230474,11
912	4977591,39	5230453,64
913	4978381,45	5230258,13

914	4978408,99	5230252,27
915	4978459,32	5230239,74
916	4978481,36	5230234,45
917	4978495,61	5230231,05
918	4978495,63	5230231,14
919	4978501,14	5230229,82
920	4978510,86	5230227,64
921	4978525,97	5230224,38
922	4978530,03	5230223,40
923	4978540,66	5230220,64
924	4978567,22	5230214,10
925	4978586,48	5230209,63
926	4978629,37	5230199,50
927	4978644,46	5230196,00
928	4978658,59	5230192,81
929	4978658,54	5230192,60
930	4978672,21	5230189,48
931	4978692,02	5230185,12
932	4978692,65	5230185,00
933	4978713,28	5230179,81
934	4978713,34	5230180,06
935	4978734,18	5230175,08
936	4978811,64	5230155,78
937	4978827,57	5230151,85
938	4978827,67	5230151,76
939	4978876,74	5230139,94
940	4978880,01	5230139,29
941	4978883,98	5230138,36
942	4978893,11	5230135,89

943	4978993,94	5230111,20
944	4979011,63	5230106,50
945	4979011,76	5230107,02
946	4979037,00	5230101,17
947	4979065,44	5230094,92
948	4979085,95	5230090,23
949	4979085,88	5230089,77
950	4979111,48	5230084,71
951	4979135,63	5230078,85
952	4980744,84	5229688,30
953	4980792,75	5229681,68
954	4981083,79	5229669,73
955	4981164,60	5229655,67
956	4981244,37	5229629,54
957	4981282,76	5229623,27
958	4981281,74	5229616,69
959	4981293,11	5229616,09
960	4981296,02	5229614,87
961	4981316,24	5229601,57
962	4981374,06	5229565,34
963	4981402,44	5229557,09
964	4981490,61	5229557,66
965	4981523,98	5229569,58
966	4981548,11	5229588,95
967	4981590,07	5229643,70
968	4981658,43	5229766,83
969	4981602,26	5229797,48
1	4981586,34	5229768,23



**Міністерство
екології та природних
ресурсів
Республіки Крим**

**Министерство
экологии и природных
ресурсов
Республики Крым**

**Къырым
Джумхуриетининъ
экология ве табиат
ресурслары назирлиги**

ул. Кечкеметская, 198
г.Симферополь,
Республика Крым, 295022

тел. 27-24-29,
51-39-81
e-mail: mp@meco.rk.gov.ru

от 29.11.2021 № 41035/3
№ 01-15/9073 от 09.11.2021

**ГКУ РК «Служба автомобильных дорог
Республики Крым»
ул. Кечкеметская, 184/1А,
г. Симферополь, Республика Крым,
295022**

Министерство экологии и природных ресурсов Республики Крым (далее – Минприроды Крыма), в дополнение к ранее направленному письму Минприроды Крыма от 17.11.2021 № 41035/1 в рамках рассмотрения документации по планировке территории (проект планировки и проект межевания территории) линейного объекта «Строительство и реконструкция автомобильной дороги 35 ОП МЗ 35Н-116 Белогорск - Приветное» (далее – объект), сообщает.

Проектируемая автодорога располагается на землях лесного фонда, а именно в границах Белогорского лесничества, Ущельного участкового лесничества:

- квартал 1, часть выдела 1
- квартал 2, часть выделов 8, 13, 14, 15
- квартал 9, часть выделов 1, 2, 4, 20
- квартал 10, часть выделов 1, 2, 3, 4, 5
- квартал 16, часть выделов 4, 11, 14, 20, 24, 25, 27
- квартал 17, часть выделов 1, 25
- квартал 25, часть выделов 6, 14, 24
- квартал 36, часть выделов 22, 24, 28, 30, 37
- квартал 37, часть выделов 1, 10, 13, 14, 18, 27
- квартал 46, часть выделов 5, 34, 35, 39
- квартал 47, часть выделов 1, 11, 23, 33
- квартал 48, часть выделов 20, 21, 24, 25, 26, 27
- квартал 57, часть выделов 2, 6, 33, 34
- квартал 58, часть выделов 1, 2, 3, 4, 5, 6, 7, 9, 15
- квартал 59, часть выделов 7, 20, 27, 29, 30, 33, 34, 35, 36, 37, 40, 41, 43, 44, 47

- квартал 68, часть выдела 21
- квартал 69, часть выделов 1, 3, 11, 12, 13, 14, 18, 19, 21, 22, 25, 26, 33, 34
- квартал 81, часть выделов 3, 7, 13, 18, 20, 23, 24, 25, 27, 33
- квартал 82, часть выделов 1, 2, 6, 11, 13
- квартал 83, часть выделов 1, 5, 8, 11, 12

и в границах Судакского лесничества, Приветненского участкового лесничества:

- квартал 65, часть выдела 12

В соответствии с приказом Министерства экологии и природных ресурсов Республики Крым от 23.03.2017 № 587 «Об отнесении лесов на территории Республики Крым к защитным лесам и установлении их границ» (в редакции приказа от 09.06.2020 № 760):

- лесные участки Белогорского лесничества, Ущельного участкового лесничества, в кварталах 1, 2, 9, 10, 16, 17, 25, 36, 37, 46, 47, 48, 57, 58, 59, 68, 69, 81, 82, 83 отнесены к категории защитных лесов, ценные леса, противоэрозионные леса;

- лесной участок Судакского лесничества, Приветненского участкового лесничества, в квартале 65 отнесен к категории защитных лесов – леса, выполняющие функции защиты природных и иных объектов, горно-санитарные леса.

Обращаем внимание, что сведения о количественных и качественных характеристиках лесных участков, а также сведения о нахождении лесных участков в границах особо защитных участков лесов входят в систематизированный свод документированной информации о лесах, об их использовании, охране, защите, воспроизводстве, а также о лесничествах и лесопарках, и предоставляется в рамках исполнения государственной услуги по предоставлению выписки из государственного лесного реестра в соответствии с Административным регламентом исполнения государственной функции по ведению государственного лесного реестра и предоставления государственной услуги по предоставлению выписки из государственного лесного реестра, утвержденного приказом Минприроды России от 31.10.2007 № 282.

Государственная услуга по предоставлению выписки из государственного лесного реестра является платной государственной услугой. За предоставление выписки из государственного лесного реестра взимается плата в порядке, установленном постановлением Правительства Российской Федерации от 03.03.2007 № 138.

Кроме того, указанной документацией по планировке территории предусмотрен перевод земель лесного фонда в земли иных категорий земель, а именно в земли промышленности, энергетики, транспорта, связи, радиовещания,

телевидения, информатики, землями для обеспечения космической деятельности, землями обороны, безопасности и землями иного специального назначения.

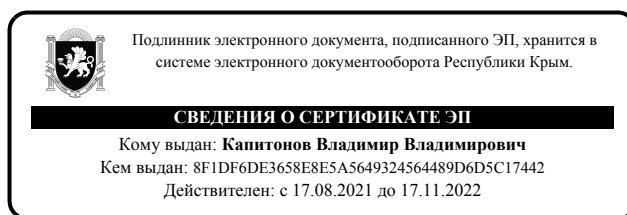
Согласно части 12.3 статьи 45 Градостроительного кодекса Российской Федерации документация по планировке территории, подготовленная применительно к землям лесного фонда, до ее утверждения подлежит согласованию с органами государственной власти, осуществляющими предоставление лесных участков в границах земель лесного фонда, а в случае необходимости перевода земельных участков, на которых планируется размещение линейных объектов, из состава земель лесного фонда в земли иных категорий, в том числе после ввода таких объектов в эксплуатацию, с федеральным органом исполнительной власти, осуществляющим функции по контролю и надзору в области лесных отношений, а также по оказанию государственных услуг и управлению государственным имуществом в области лесных отношений.

Согласно информации ГБУ РК «Территориальный фонд геологической информации», по гидрогеологическому районированию проектируемый объект относится к участку Белогорский 3 Восточно-Крымского месторождения (условно от с. Красноселовка район с. Зеленогорье) и относится к участку Карабийский 1-2 Горного месторождения (условно от с. Зеленогорье до с. Приветное).

Учитывая вышеизложенное, для рассмотрения возможности согласования Минприроды Крыма документации по объекту, необходимо получение согласования данной документации с Федеральным агентством лесного хозяйства Российской Федерации.

**Заместитель министра - заместитель
Главного государственного
инспектора РК**

В. КАПИТОНОВ





**Міністерство
екології та природних
ресурсів
Республіки Крим**

**Министерство
экологии и природных
ресурсов
Республики Крым**

**Къырым
Джумхуриетининъ
экология ве табиат
ресурслары назирлиги**

ул. Кечкеметская, 198
г.Симферополь,
Республика Крым, 295022

тел. 27-24-29,
51-39-81
e-mail: mp@meco.rk.gov.ru

от 15.03.2021 № 5168/1

№ _____ от 24.02.2021

**ООО "УралГеоПроект"
192236, Санкт-Петербург,
ул. Софийская, д.6,
корп.8, офис 252
p.sobyandin@gmail.com**

Министерство экологии и природных ресурсов Республики Крым (далее – Министерство) рассмотрев Ваш запрос от 24.02.2021 № УГП 389 о предоставлении информации, в рамках компетенции сообщает.

Земельный участок по объекту проектно-изыскательных работ: «Строительство и реконструкция автомобильной дороги 35 ОП МЗ 35Н – 116 Белогорск – Приветное» проходит в непосредственной близости к границам Белогорского и Судакского лесничеств Республики Крым (схема прилагается), сведения о которых внесены в Единый государственный реестр недвижимости (далее – ЕГРН), как зоны с особыми условиями использования территории, утвержденные приказом Министерства об установлении границ № 1693 от 18.08.2018 (под учетными номерами 90.00.2.141, 90.00.2.144).

В соответствии с приказом Министерства от 23.03.2017 № 587 «Об отнесении лесов на территории Республики Крым к защитным лесам и установлении их границ» (в редакции приказа № 760 от 09.06.2020 г.) лесные участки Белогорского лесничества, Ущельного участкового лесничества, в кварталах 1, 2, 9, 10, 16, 17, 36, 37, 46, 47, 57, 58, 48, 59, 69, 81, 82, 83 отнесены к категории защитных лесов, ценные леса, противоэрозионные леса. Лесные участки Судакского лесничества, Приветненского участкового лесничества, в

кварталах 65, 34 отнесены к категории защитных лесов, горно-санитарные леса.

**Заместитель министра - заместитель
Главного государственного
инспектора РК**

В. КАПИТОНОВ

